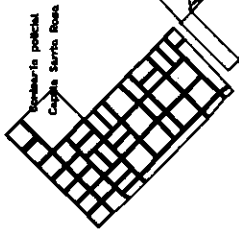


**CONJUNTO HABITACIONAL PTO. FALCON**  
**PROYECTO: FOCEM / CONAVI**

COORDENADAS GEOGRAFICAS - UTMWGS-84  
 VERTICE 2  
 N: 7.210.599  
 E: 428.819

COORDENADAS GEOGRAFICAS - UTMWGS-84  
 VERTICE 1  
 N: 7.210.535,04  
 E: 428.885,57



Comandancia policial  
 Calle Serrano Rojas

PLANTA de KARANDAY

3.807

PICOMAYO

ARGENTINA

PROYECTO MERCOSUR ROGA

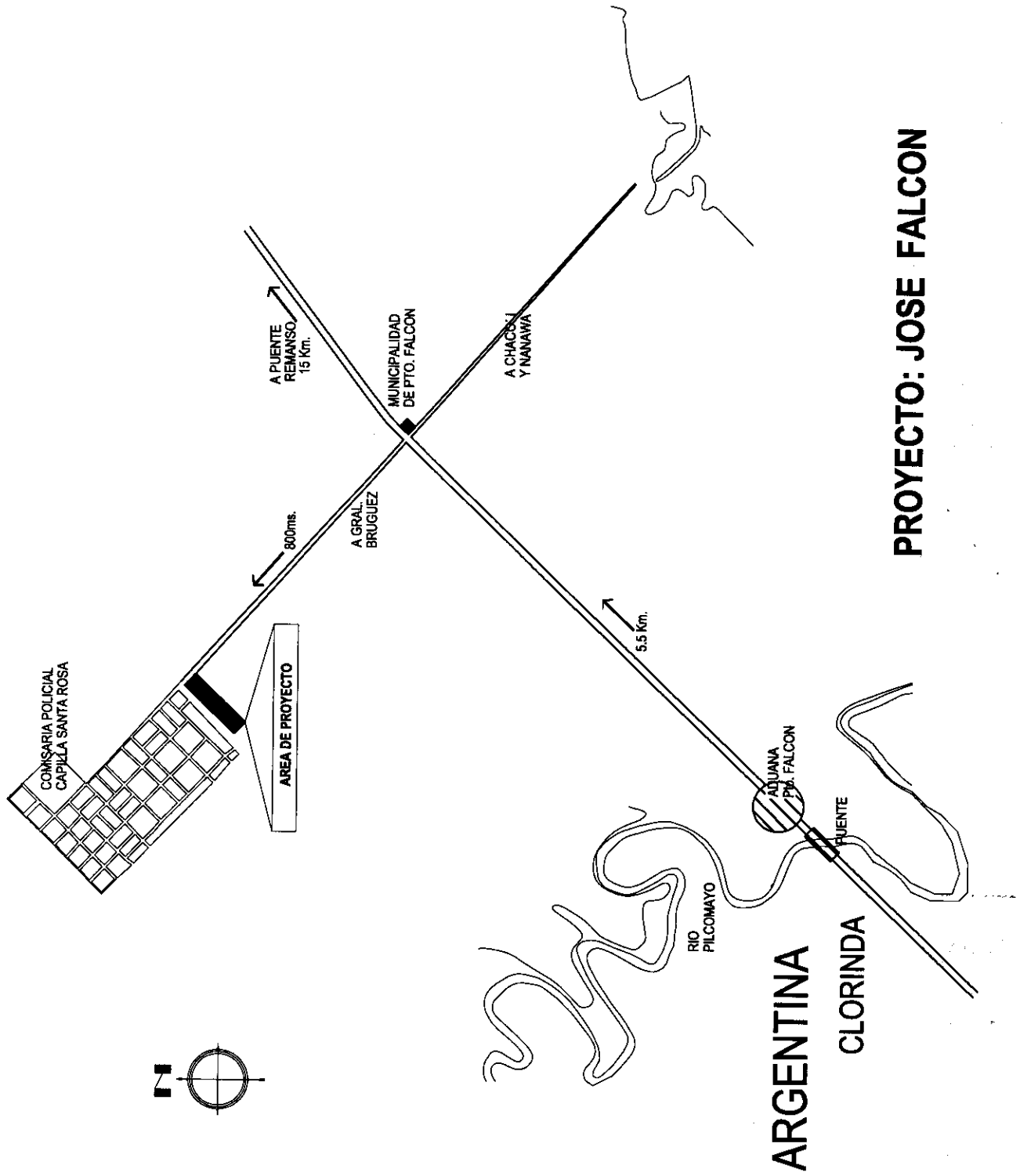
**FOCEM**

ANO 2.010

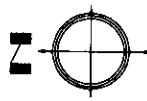


PROYECTO: PUERTO FALCON

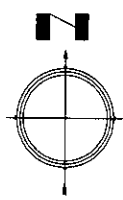
LAMINA: PLANO DE UBICACION



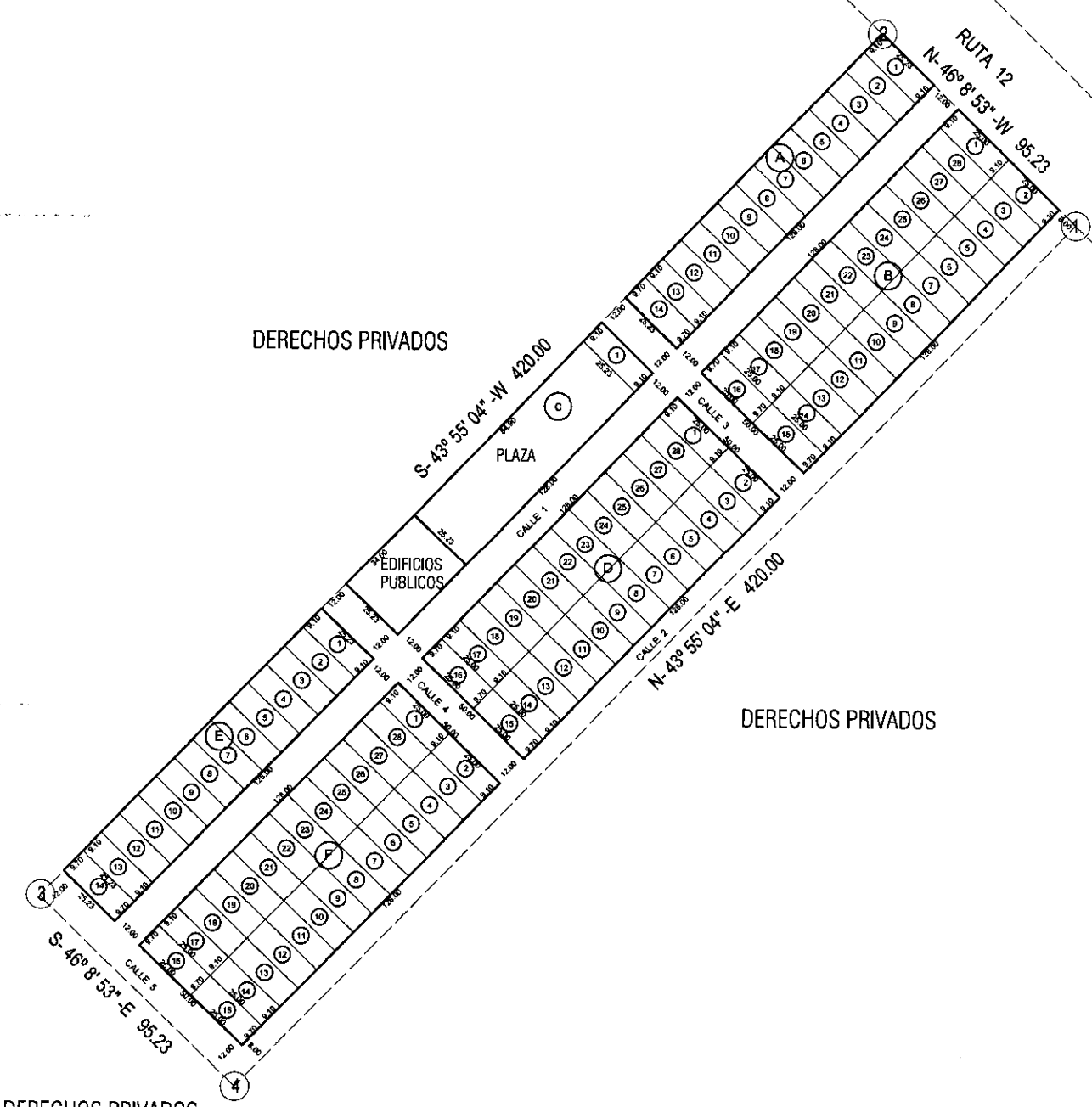
**PROYECTO: JOSE FALCON**



PROYECTO: JOSE FALCON DPTO. DE PDTE. HAYES	PROYECTO MERCOSUR ROGA	
LAMINA: PLANO DE UBICACION	<h1>FOCEM</h1>	
	AÑO 2.010	



A. Gal. Briguez



DERECHOS PRIVADOS

DERECHOS PRIVADOS

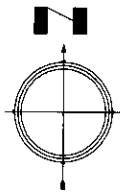
DERECHOS PRIVADOS

PLANO DE LOTEAMIENTO  
ESCALA: 1/2000

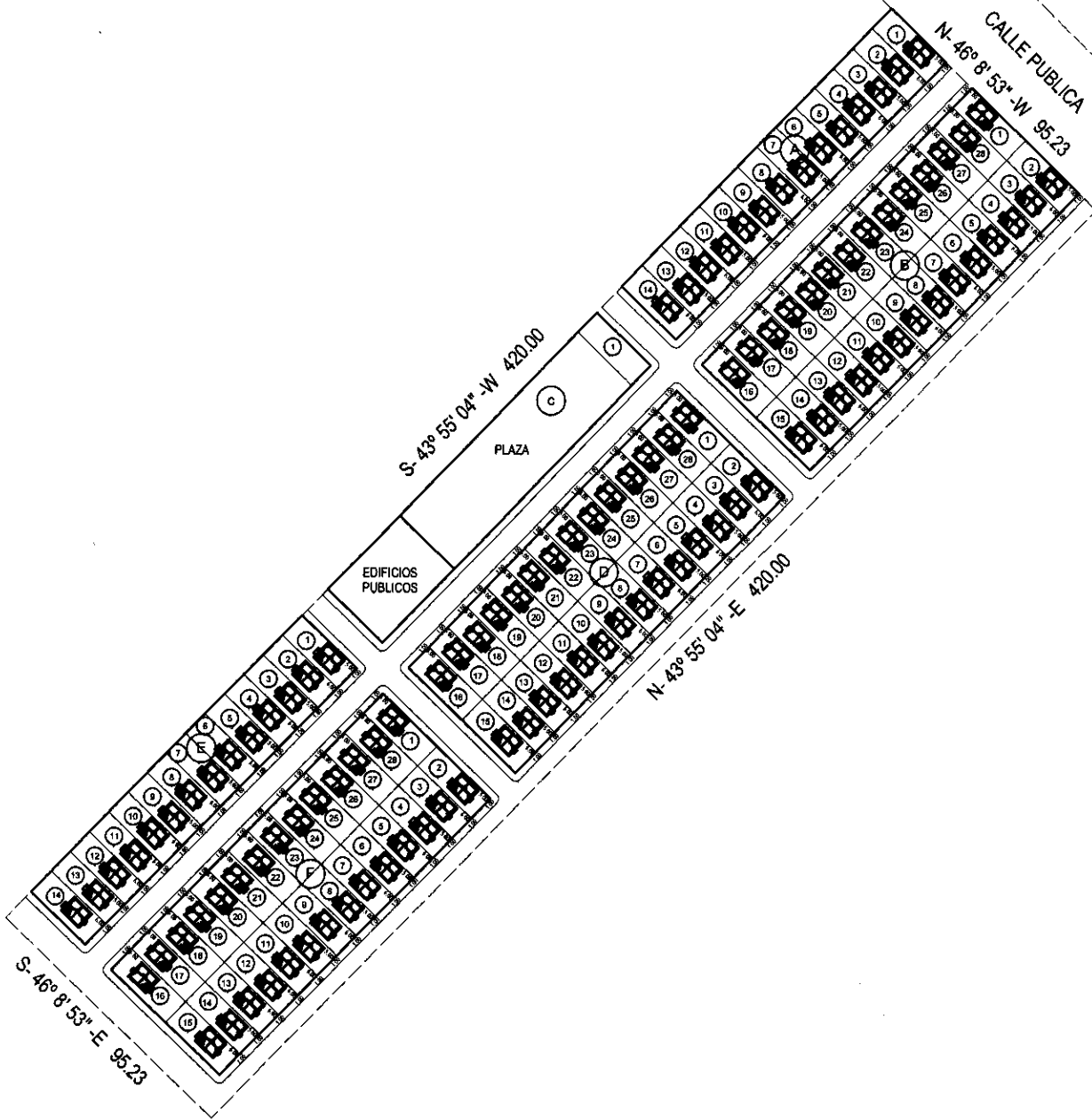
COORDENADAS GEOGRAFICA - UTM/WGS-84	
VERTICE 1	VERTICE 2
N: 7.210.535,04	N: 7.210.599
E: 428.885,57	E: 428.819

*3*

PROYECTO: FALCON DPTO. DE PDTE. HAYES	PROYECTO MERCOSUR ROGA <b>FOCEM</b> AÑO 2.010	
LAMINA: PLANO DE LOTEAMIENTO		




Ruta 12  
A. Gral. Bruguez

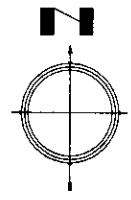


PLANO URBANISTICO  
ESCALA: 1/2000

3

PROYECTO: FALCON DPTO. DE PDTE. HAYES	PROYECTO MERCOSUR ROGA	
LAMINA: PLANO URBANISTICO	<b>FOCEM</b>	
	ANO 2.010	

CALLE PUBLICA



CAMERA DE AGUA EXISTENTE DE C 110mm

N-46° 8' 53" -W 95.23

S-43° 55' 04" -W 420.00  
PLAZA

EDIFICIOS PUBLICOS

N-43° 55' 04" -E 420.00

RED Ø 3" 396m  
RED Ø 2" 426m

### REFERENCIAS

RED EXISTENTE	=====
RED Ø 2"	=====
RED Ø 3"	=====
CONEX.DOMICILIARIA Ø 3/4"	=====
TAPON	└┘

S-46° 8' 53" -E 95.23

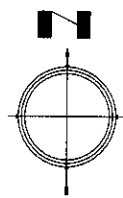
PLANO RED AGUA POTABLE  
ESCALA: 1/2000

PROYECTO: FALCON  
DPTO. DE PDTE. HAYES

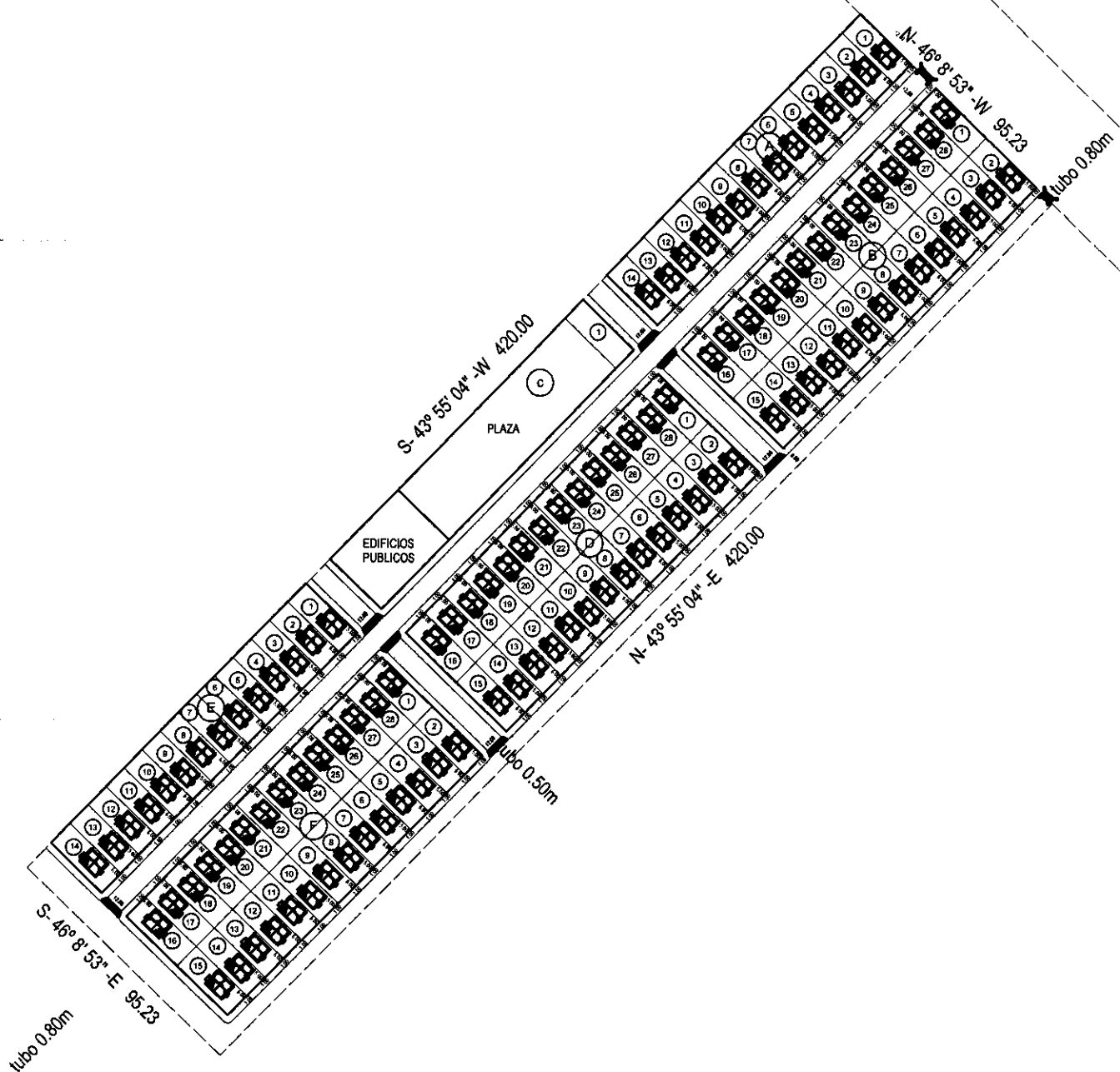
LAMINA: PLANO RED AGUA POTABLE

PROYECTO MERCOSUR ROGA  
**FOCEM**  
AÑO 2.010





CALLE PUBLICA

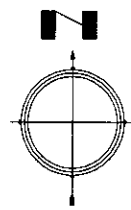


PLANO RED VIAL  
 ESCALA: 1/2000

- ▣ tubo 0.80m
- ▣ tubo 0.50m

3

PROYECTO: FALCON DPTO. DE PDTE. HAYES	PROYECTO MERCOSUR ROGA <b>FOCEM</b>	
LAMINA: ENRIPIADO	AÑO 2.010	SENAVITAT <small>SECRETARÍA NACIONAL DE LA          VIVIENDA Y DE HABITAT</small>



CALLE PUBLICA

RED DE MT  
EXISTENTE

N-46° 8' 53"-W 95.23

S-43° 55' 04"-W 420.00

N-43° 55' 04"-E 420.00

S-46° 8' 53"-E 95.23

EDIFICIOS  
PUBLICOS

PLAZA

PROYECTADO	
	LINEA M.T.
	LINEA B.T.
	COLUMNA HP
	COLUMNA PALMA
	TRANSFORMADOR (PD 63 KVA)
	ALUMBRADO PUBLICO

PLANO RED ELECTRICA  
ESC: 1/2000

13

PROYECTO: FALCON DPTO. DE PDTE. HAYES	PROYECTO MERCOSUR ROGA <b>FOCEM</b> AÑO 2.010	
LAMINA: PLANO RED ELECTRICA		