

**DPTO. DE
PTE.HAYES**



PLANTA DE UBICACIÓN

Pueblo Originario

Dpto.: Pdte. Hayes **Distrito:** Puerto Pinasco

Comunidad: La Patria - Aldea Caroa'i

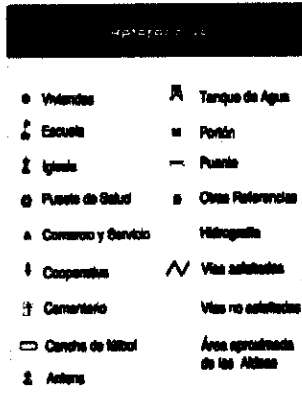
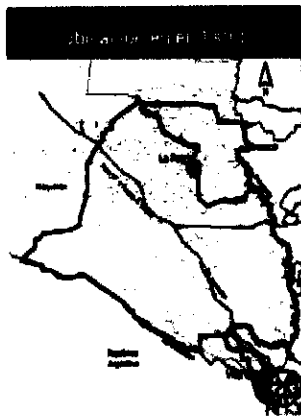
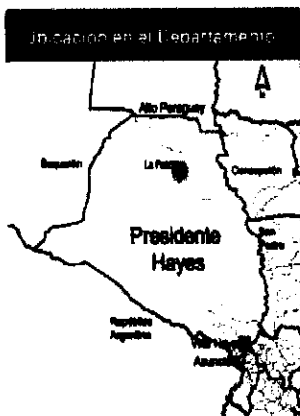

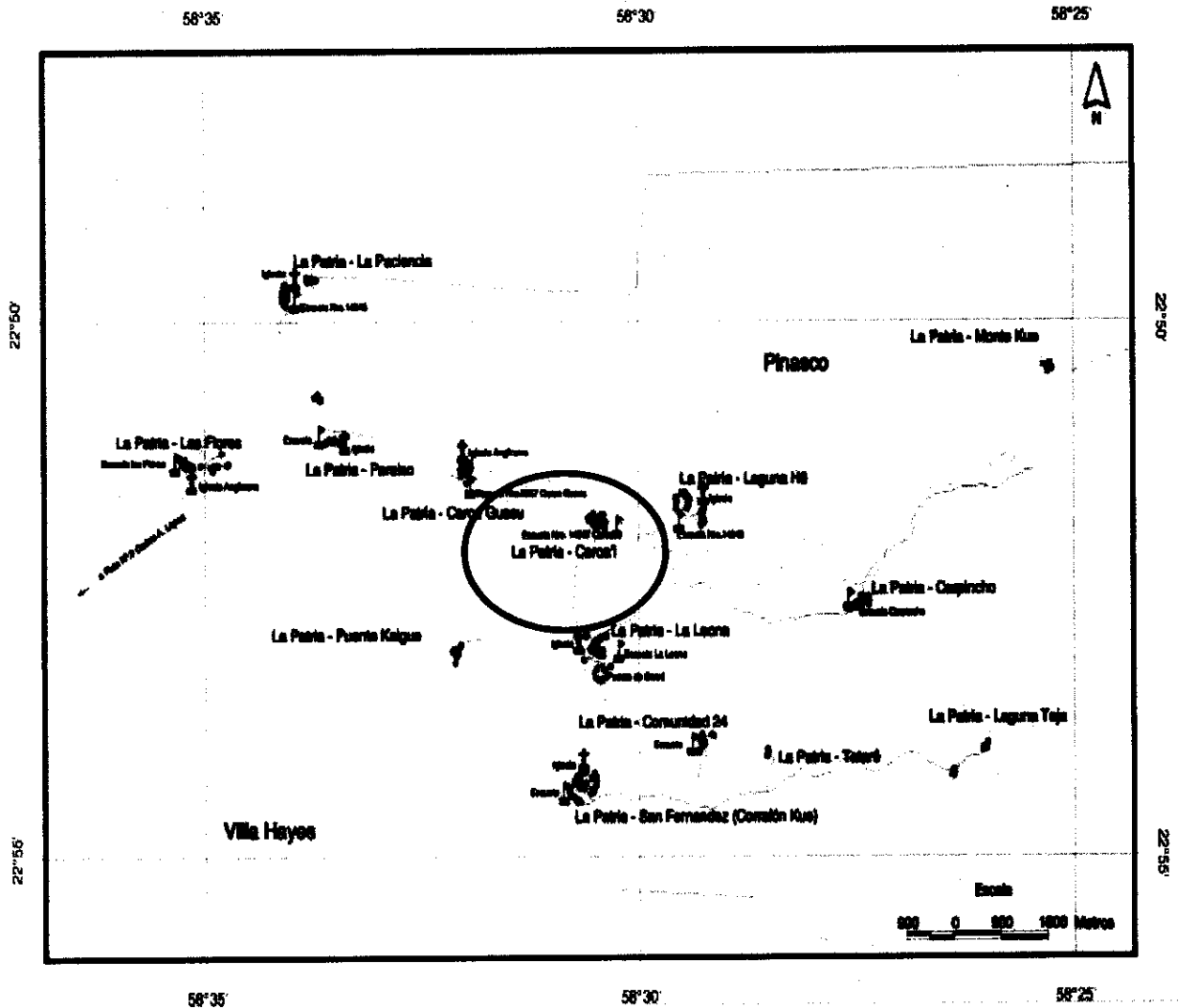
Etnia: Angaité

Distancias:

De la Capital Departamental (Villa Hayes): 382 Kilómetros

De la Cabecera Distrital (Puerto Pinasco): 108 Kilómetros

Fuente de información: Atlas de las Comunidades Indígenas en el Py. DGEEC, año 2002





PLANTA DE UBICACIÓN

Pueblo Originario

Dpto.: Pdte. Hayes **Distrito:** Puerto Pinasco

Comunidad: La Patria - Aldea Caroa Guasu

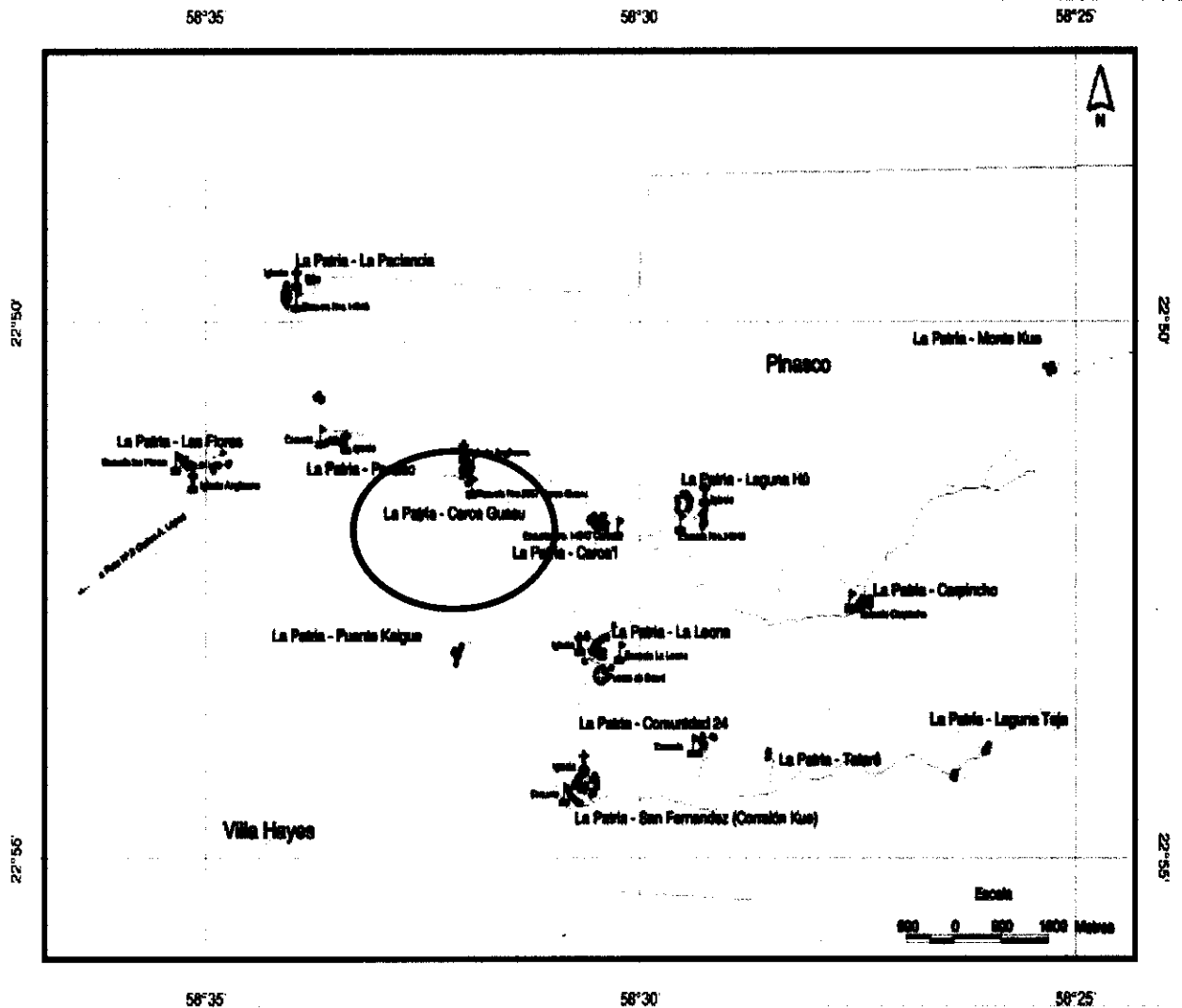
Etnia: Angaité

Distancias:


De la Capital Departamental (Villa 375 Kilómetros)

De la Cabecera Distrital (Puerto Pinasco): 101 Kilómetros

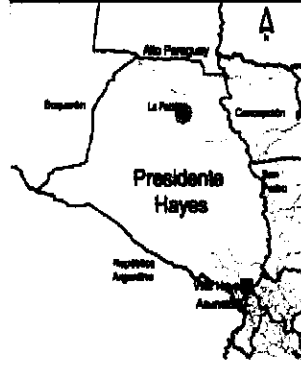
Fuente de información: Atlas de las Comunidades Indígenas en el Py. DGEEC, año 2002



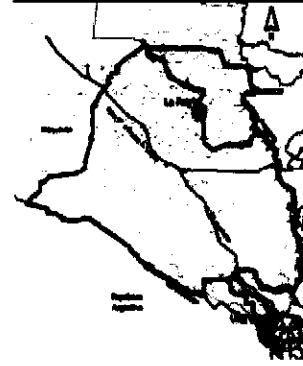
Ubicación en el País



Ubicación en el Departamento



Ubicación en el Distrito



Referencias

- Viviendas
- ⚡ Escuela
- ⚙️ Iglesia
- 🏥 Puesto de Salud
- ⚙️ Comercio y Servicio
- 🏠 Cooperativas
- 🏠 Comarcario
- 📏 Cancha de Fútbol
- 🏠 Antena
- 🌊 Tanque de Agua
- 🚧 Puente
- 📍 Otras Referencias
- 🌊 Hidrografía
- 🚧 Vías asfaltadas
- 🚧 Vías no asfaltadas
- 📏 Área agromedida de las Aldeas



PLANTA DE UBICACIÓN

Pueblo Originario

Dpto.: Pdte. Hayes **Distrito:** Villa Hayes

Comunidad: La Patria - Aldea La Paciencia

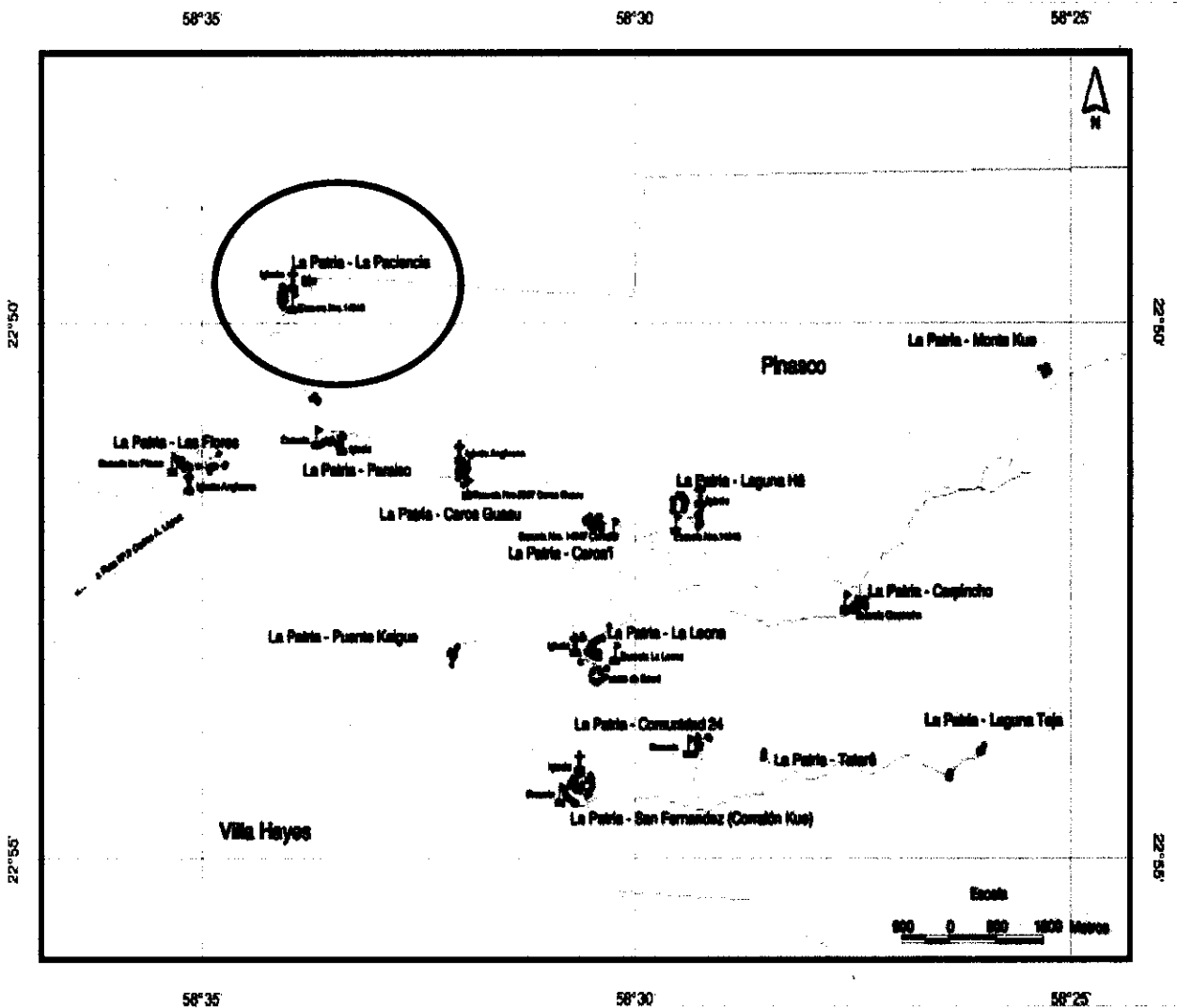
Etnia: Angaité

Distancias:

De la Capital Departamental (Villa Hayes): 371 Kilómetros

De la Cabecera Distrital (Villa Hayes): 371 Kilómetros

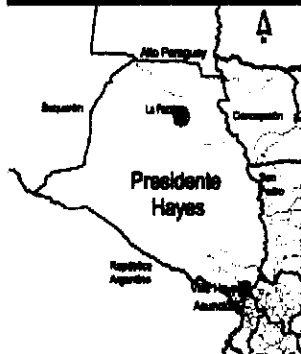
Fuente de información: Atlas de las Comunidades Indígenas en el Py. DGEEC, año 2002



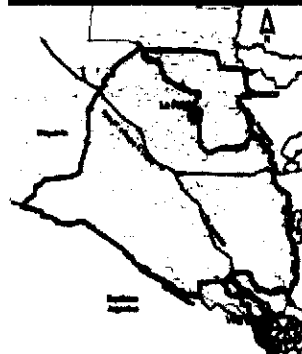
Ubicación en el País



Ubicación en el Departamento



Ubicación en el Distrito



Legenda

- Viviendas
- ⌘ Escuelas
- ⌘ Iglesias
- ⊙ Puesto de Salud
- ▲ Comercio y Servicio
- ⌘ Cooperativas
- ⌘ Comedor
- ⊖ Cancha de Fútbol
- ⌘ Antenas
- ⌘ Tanque de Agua
- ⌘ Puente
- ⌘ Cera Referencia
- ⌘ Hidrografía
- ⌘ Vías asfaltadas
- ⌘ Vías no asfaltadas
- ⌘ Área aproximada de las Aldeas



PLANTA DE UBICACIÓN

Pueblo Originario

Dpto.: Pdte. Hayes **Distrito:** Puerto Pinasco

Comunidad: La Patria - Aldea La Leona


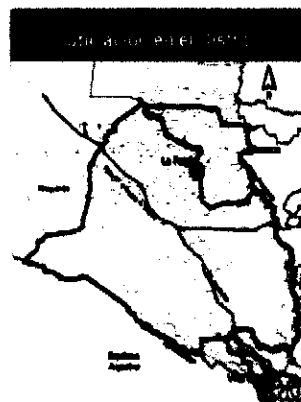
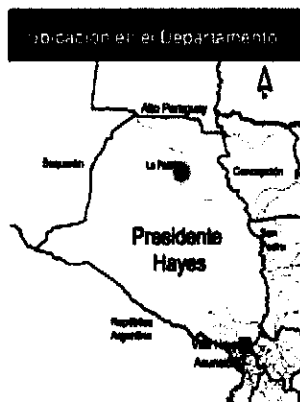
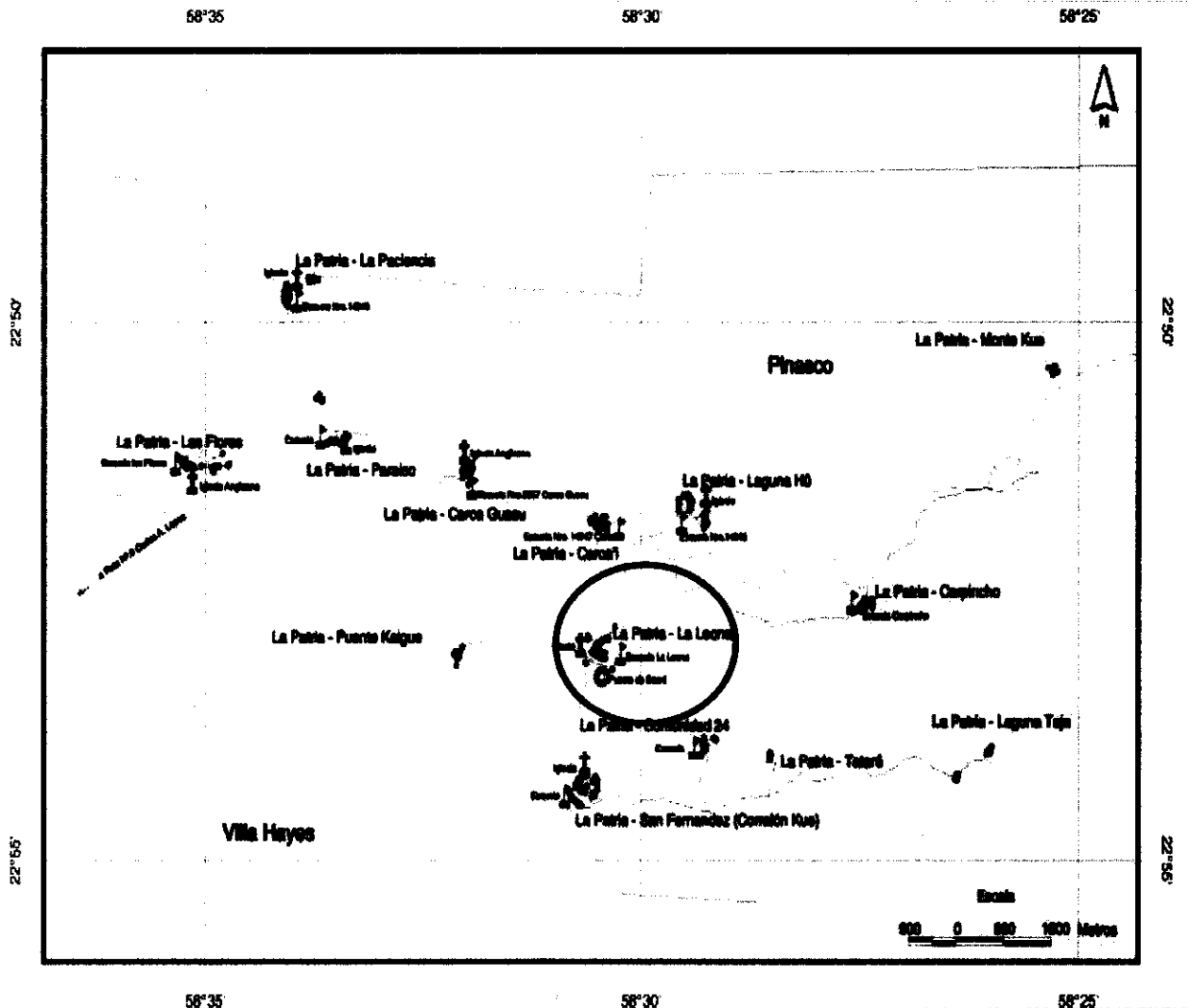
Etnia: Angaité

Distancias:

De la Capital Departamental (Villa Hayes): 380 Kilómetros

De la Cabecera Distrital (Puerto Pinasco): 106 Kilómetros

Fuente de información: Atlas de las Comunidades Indígenas en el Py. DGEEC, año 2002





Secretaría Nacional de la Vivienda y el Hábitat

“Bicentenario de la Independencia Nacional: 1811 – 2011”

PLANTA DE UBICACIÓN

Pueblo Originario

Dpto.: Pdte. Hayes Distrito: Villa Hayes

Comunidad: La Patria - Aldea Las Flores

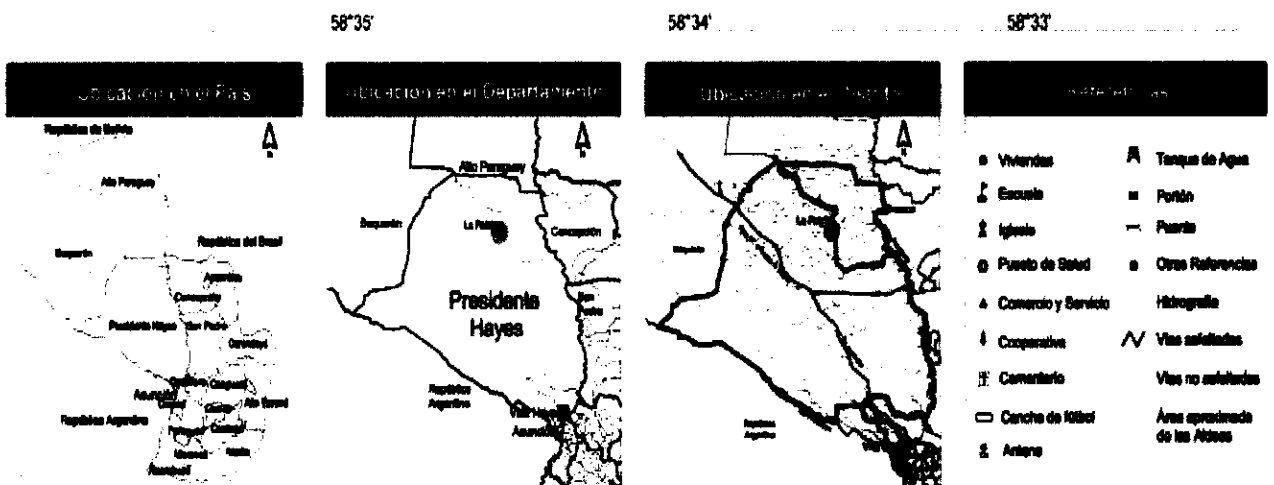
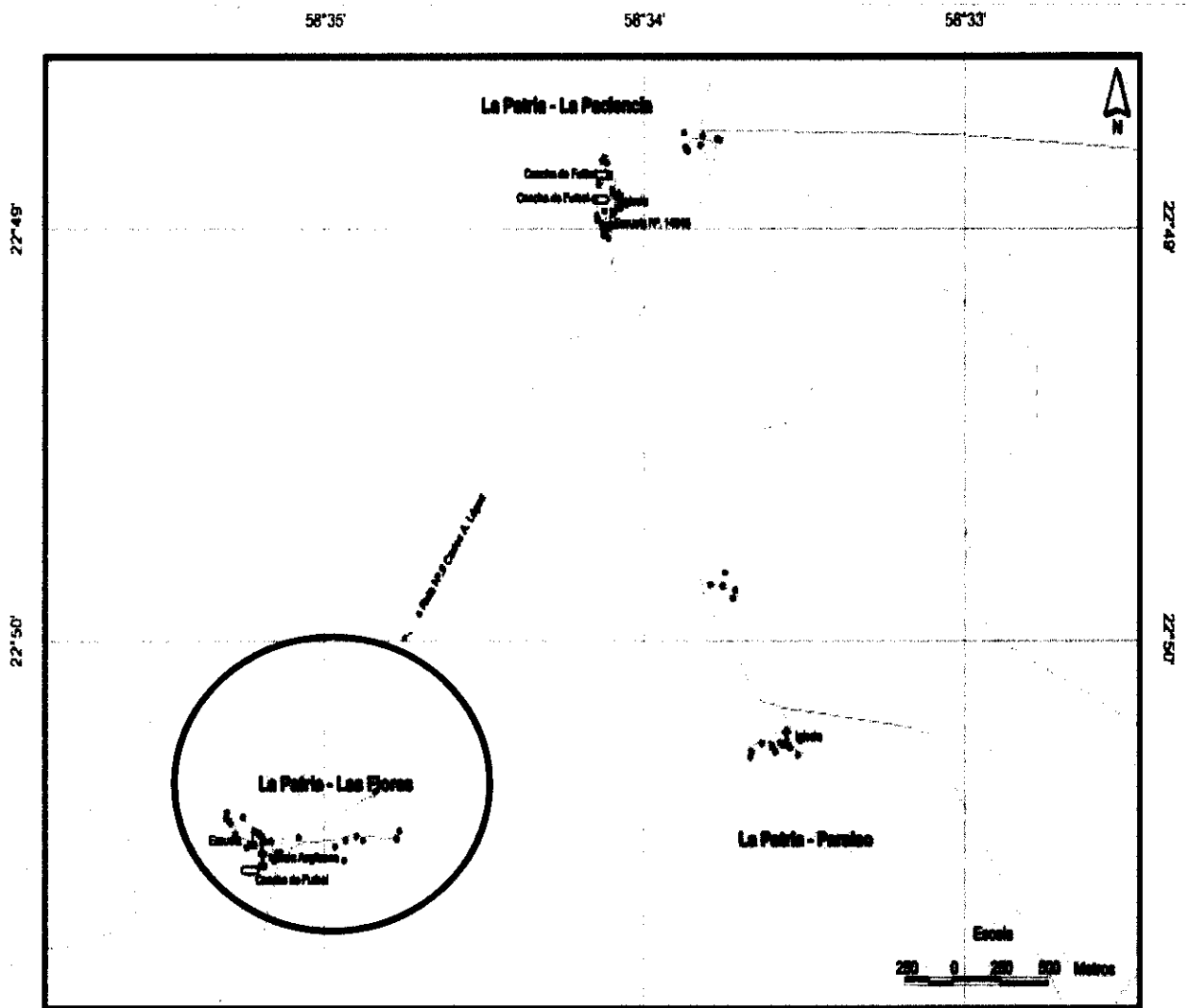
Etnia: Angaité

Distancias:

De la Capital Departamental (Villa Hayes): 367 Kilómetros

De la Cabecera Distrital (Villa Hayes): 367 Kilómetros

Fuente de información: Atlas de las Comunidades Indígenas en el Py. DGEEC- año 2002





PLANTA DE UBICACIÓN

Pueblo Originario

Dpto.: Pdte. Hayes **Distrito:** Puerto Pinasco

Comunidad: La Patria - Aldea Comunidad 24

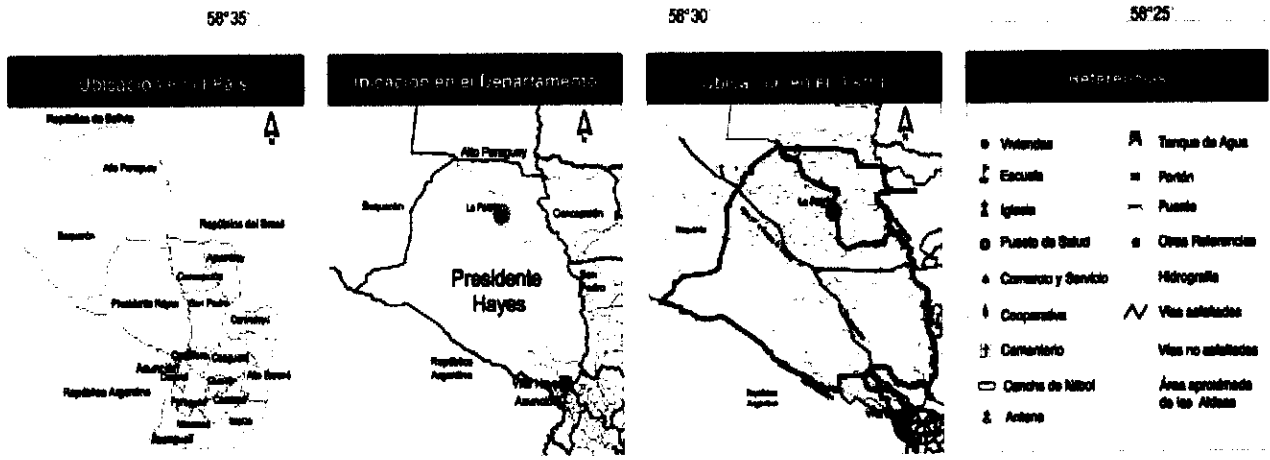
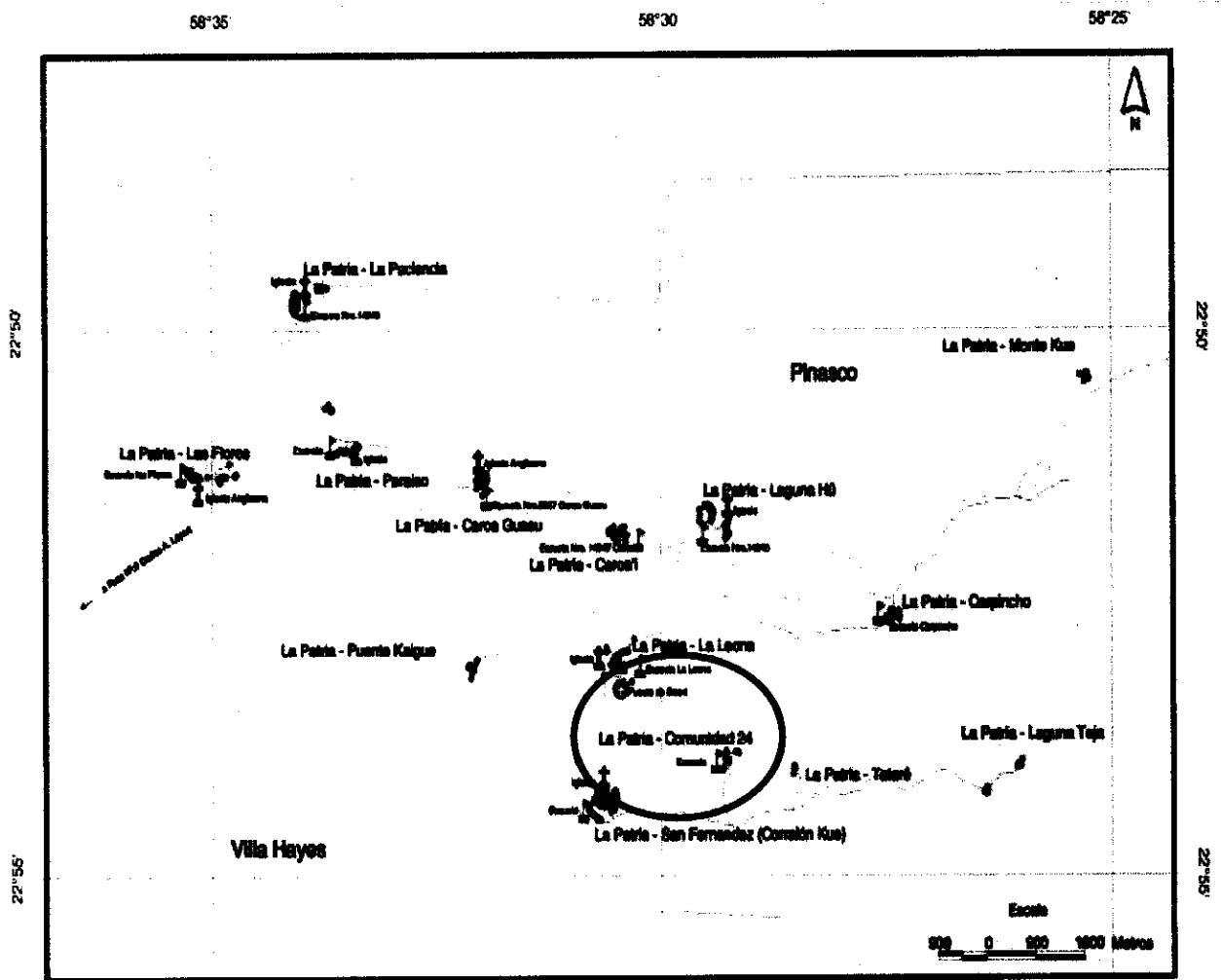
Etnia: Angaité

Distancias:

De la Capital Departamental (Villa Hayes): 384 Kilómetros

De la Cabecera Distrital (Puerto Pinasco): 110 Kilómetros

Fuente de información: Atlas de las Comunidades Indígenas en el Py. DGEEC, 2002





PLANTA DE UBICACIÓN

Pueblo Originario

Dpto.: Pdte. Hayes **Distrito:** Puerto Pinasco

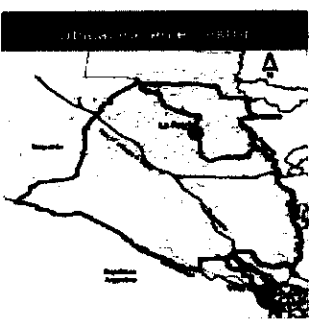
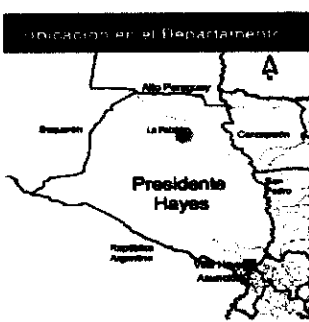


Comunidad: La Patria - Aldea Carpincho

Etnia: Angaité

Distancias:

De la Capital Departamental (Villa Hayes): 387 Kilómetros
 De la Cabecera Distrital (Puerto Pinasco): 113 Kilómetros

Fuente de información: Atlas de las Comunidades Indígenas en el Py. DGEEC, año 2002



Símbolos	
● Viviendas	☒ Tanque de Agua
⌘ Escuela	⌘ Fontán
⌘ Iglesia	— Puesto
⊙ Puesto de Salud	⊠ Casa Prefabricada
▲ Comercio y Servicio	⌘ Hidrografía
⌘ Cooperativa	⌘ Vías asfaltadas
⌘ Cementerio	⌘ Vías no asfaltadas
⌘ Camino de tierra	⌘ Área aproximada de las Alturas
⌘ Antena	



PLANTA DE UBICACIÓN

Pueblo Originario

Dpto.: Pdte. Hayes **Distrito:** Villa Hayes

Comunidad: Ex Cora'i - Aldea Nepoxen

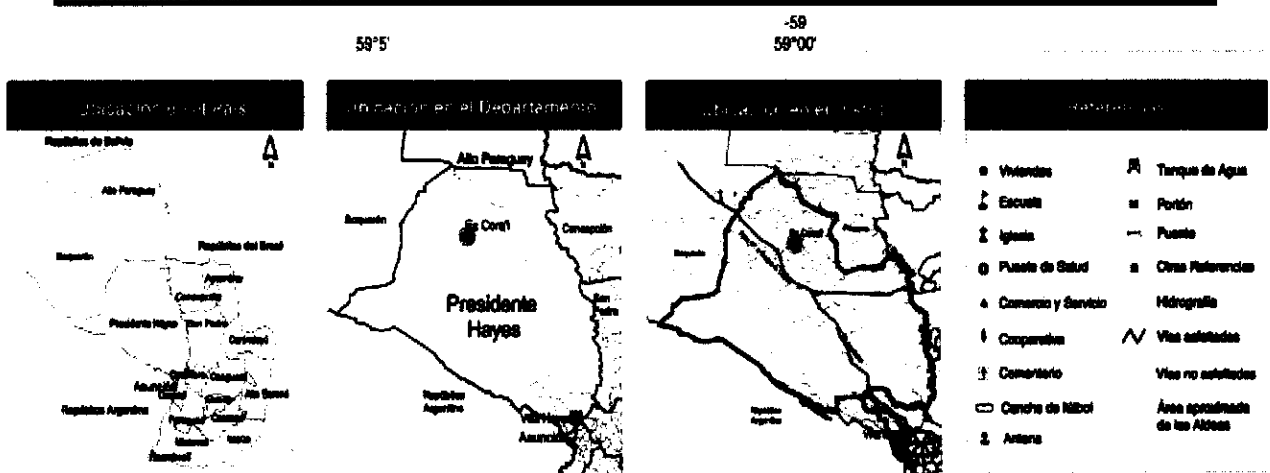
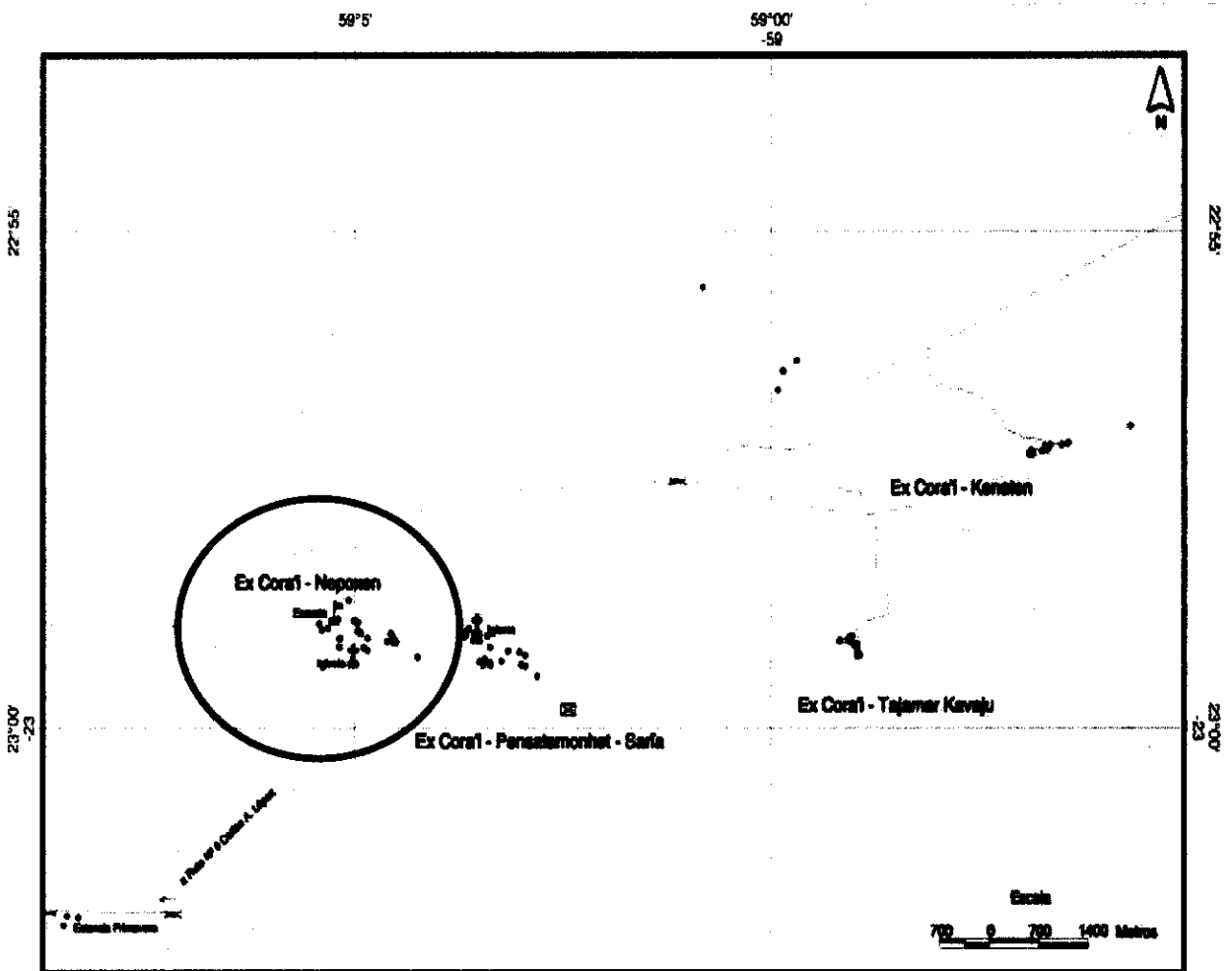
Etnia: Angaité

Distancias:

De la Capital Departamental (Villa Hayes): 338 Kilómetros

De la Cabecera Distrital (Villa Hayes): 338 Kilómetros

Fuente de información: Atlas de las Comunidades Indígenas en el Py. DGEEC, año 2002





PLANTA DE UBICACIÓN

Pueblo Originario

Dpto.: Pdte. Hayes **Distrito:** Villa Hayes

Comunidad: Ex Cora'i - Kenaten

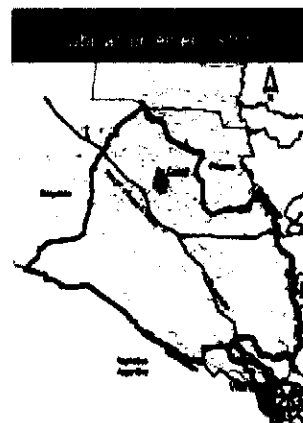
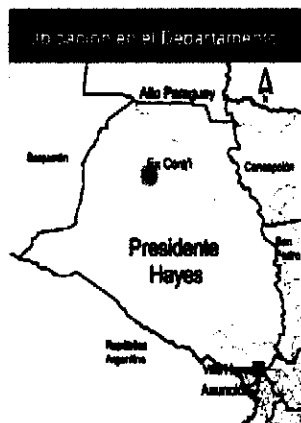
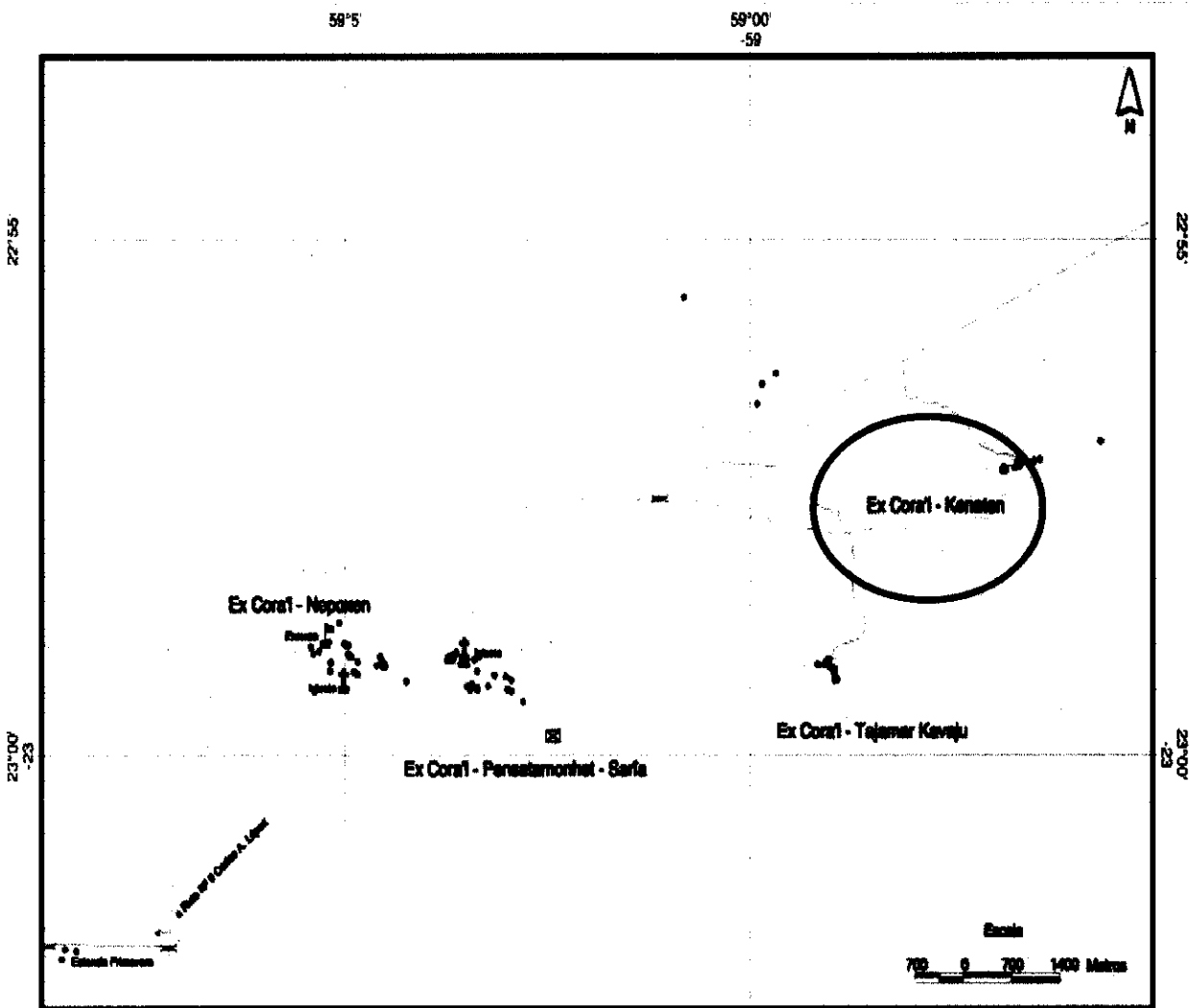
Etnia: Angaité

Distancias:

De la Capital Departamental (Villa Hayes): 351 Kilómetros

De la Cabecera Distrital (Villa Hayes): 351 Kilómetros

Fuente de información: Atlas de las Comunidades Indígenas en el Py. DGEEC, año 2002



Referencias	
● Viviendas	☒ Tanque de Agua
⚙ Escuela	☒ Puente
⛪ Iglesia	☒ Fuente
Ⓞ Puesto de Salud	● Cruz Referencial
⚙ Comercio y Servicio	☒ Hidrografía
Ⓜ Cooperativa	☒ Vías señaladas
☒ Cementerio	☒ Vías no señaladas
☐ Canchales de Miel	☒ Área aproximada de las Alturas
Ⓜ Antena	



PLANTA DE UBICACIÓN

Pueblo Originario

Dpto.: Pdte. Hayes **Distrito:** Villa Hayes

Comunidad: Ex Cora'i - Tajamar Kavaju

Etnia: Angaité

Distancias:

De la Capital Departamental (Villa Hayes): 334 Kilómetros

De la Cabecera Distrital (Villa Hayes): 334 Kilómetros

Fuente de información: Atlas de las Comunidades Indígenas en el Py. DGEEC- año 2002

