

**CAAZAPA**



Secretaría Nacional de la Vivienda y el Hábitat

“Bicentenario de la Independencia Nacional: 1811 – 2011”

**PLANTA DE UBICACIÓN**

**Pueblo Originario**

**Dpto.:** Caazapa **Distrito:** Aba'

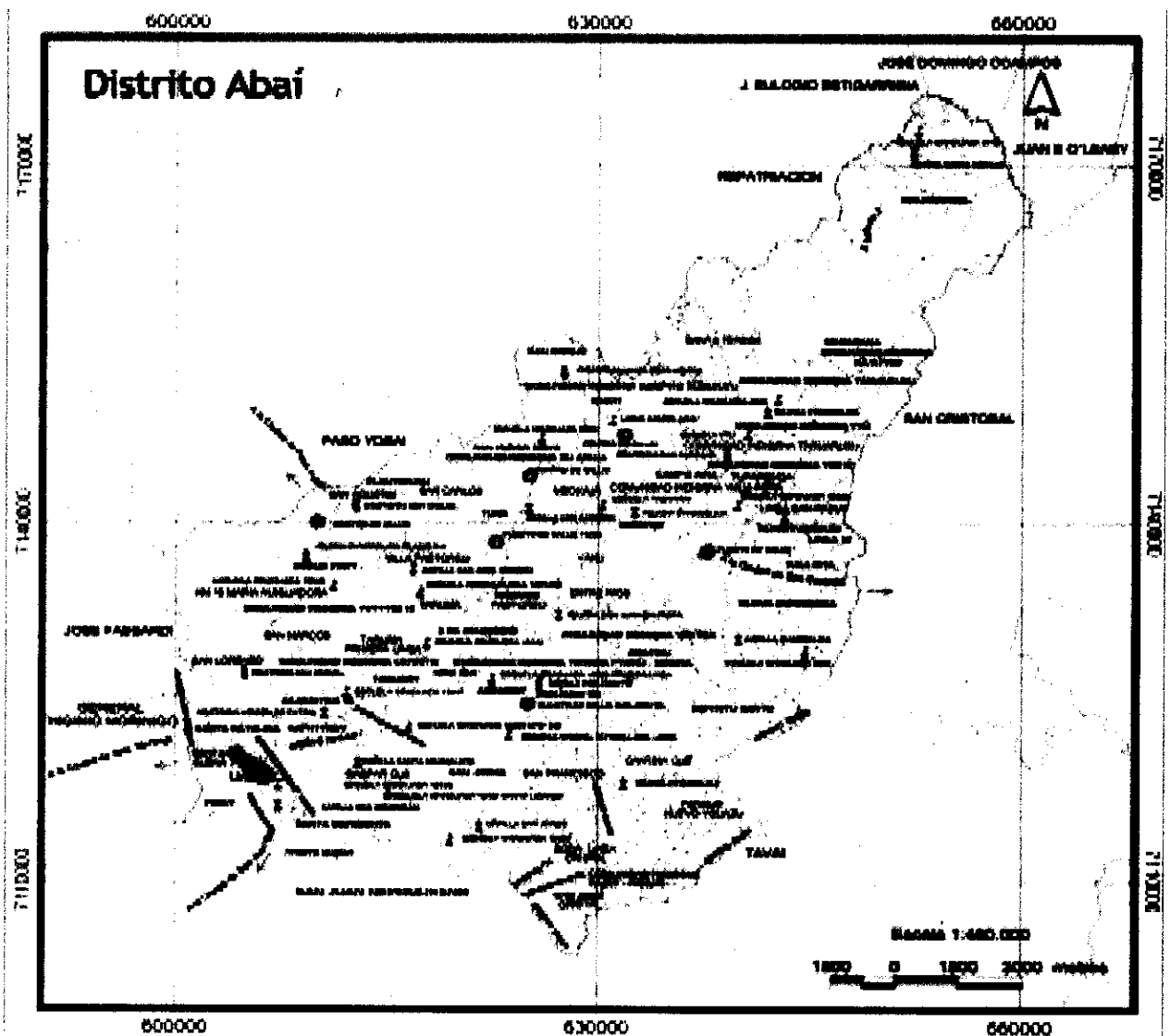
**Comunidad:** TEKOHA POTY - Porá

**Etnia:** Mbya Guaraní

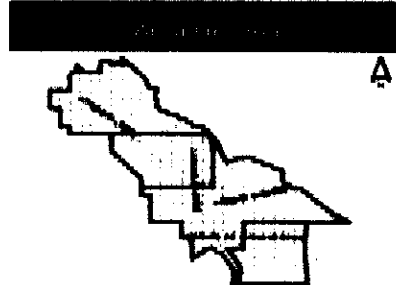
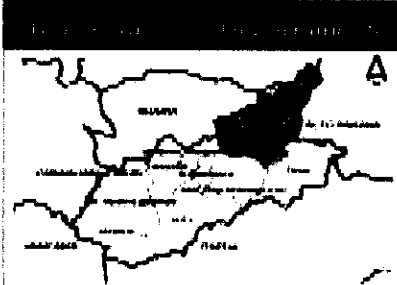
**Distancias:**

De Caazapa : 250 Kilómetros aprox.

*Fuente de información: AtlasCensal de Py. DGEEC, año 2002*



Sistema de Coordenadas Planas



**Importante:**

LOS LÍMITES CORICO-ADMINISTRATIVOS ESTÁN  
BASEADOS EN EL TRABAJO DE CAMPO REALIZADO  
POR LA DGEEC SIN TENER CONSIDERACIÓN  
Y SU USO ES CON FINES ACADÉMICOS



**PLANTA DE UBICACIÓN**

**Pueblo Originario**

**Dpto.:** Caazapa **Distrito:** Abaí

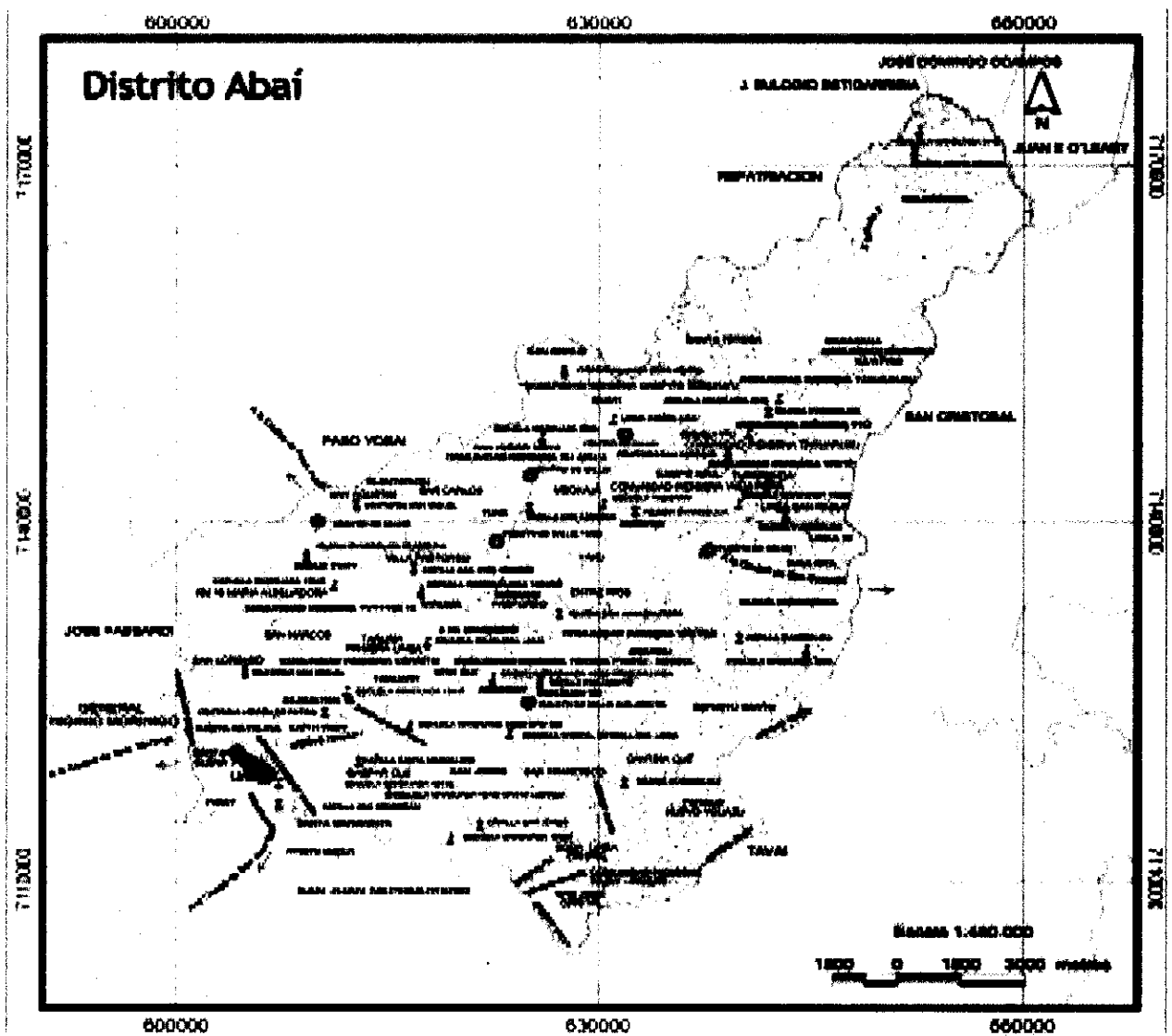
**Comunidad Indígena**

**Etnia:** Mbya Guarani

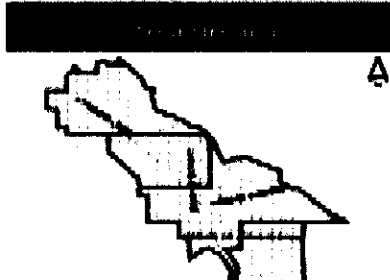
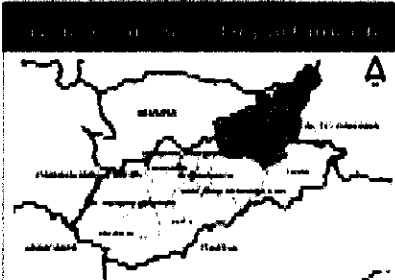
**Distancias:**

De Caazapa : 250 Kilómetros aprox.

*Fuente de información: Atlas Censal de Py. DGEEC, año 2002*



**Sistema de Coordenadas Planas**



**Importante:**

LOS DIFERENTES CORREO-ADMINISTRATIVOS ESTÁN ESTABLECIDOS EN EL TRÁMITE DE CÁMPUS REALIZADO POR LA DGEEC CON FINES ESTADÍSTICOS Y SU USO ES CON FINES ESTADÍSTICOS