

**DPTO. DE
CAAGUAZU**



PLANTA DE UBICACIÓN

Pueblo Originario:

Dpto.: Caaguazú Distrito: Yhú

Comunidad: Tekoha Mirí Poty - Alica Kue

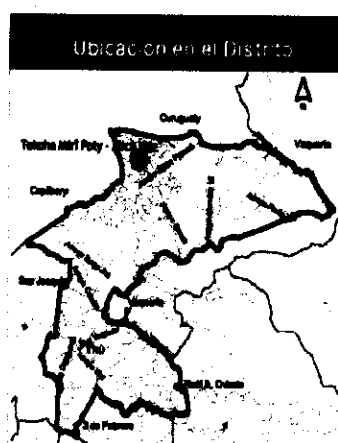
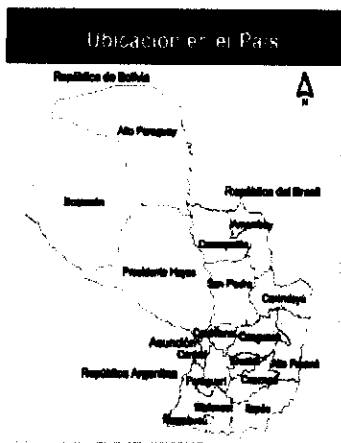
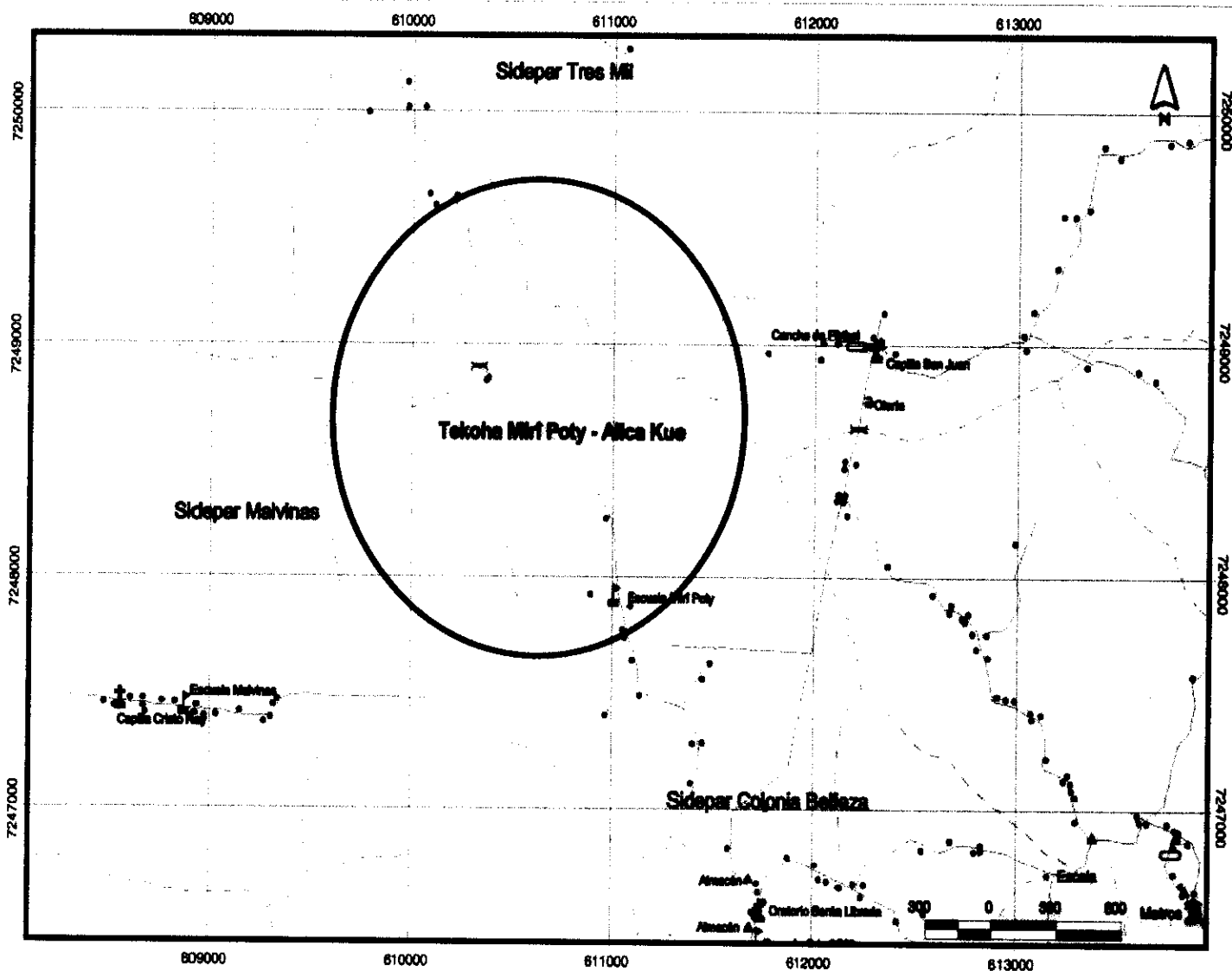
Etnia: Mby'a Guarani

Distancias:

De la Capital Departamental (Coronel Oviedo): 148 Kilómetros

De la Cabecera Distrital (Yhú): 50 Kilómetros

Fuente de información: Atlas de Comunidades indígenas del Paraguay. DGEEC., año 2002



Referencias

● Viviendas	▲ Tanque de Agua
▤ Escuela	▣ Puntón
⊕ Iglesia	— Puente
⊙ Puesto de Salud	■ Otras Referencias
▲ Comedor y Servicio	— Hidrografía
⊕ Cooperativa	∨ Vías asfaltadas
⊕ Cementerio	— Vías no asfaltadas
○ Cancho de Míbol	▭ Área aproximada de la Comunidad
⊕ Antena	



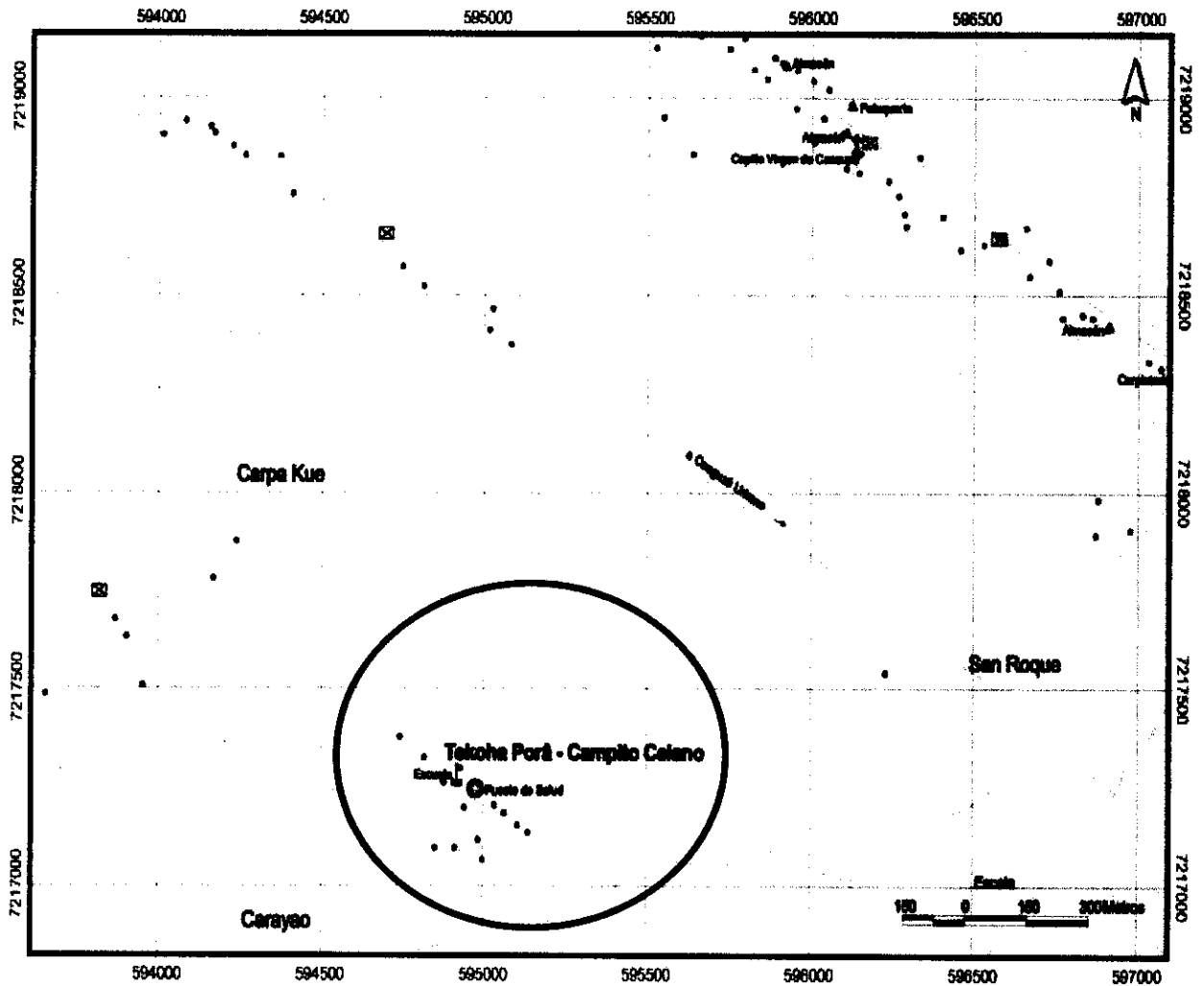
PLANTA DE UBICACIÓN

Pueblo Originario:
Dpto.: Caaguazu **Distrito:** San Joaquín
Comunidad: Tekoha Pora-Campito Celano
Etnia: Mbya Guarani


Distancias:
 De la Capital Departamental (Coronel Oviedo): 263 Kilómetros
 De la Cabecera Distrital (San Joaquín): 67 Kilómetros

No hay Nueva Esperanza

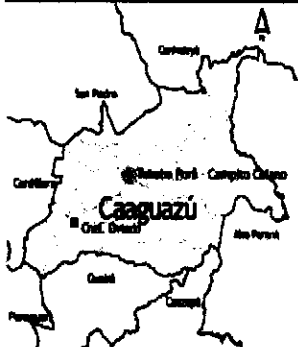
Fuente de información: Atlas de las Comunidades Indígenas en el Py. DGEEC, año 2002



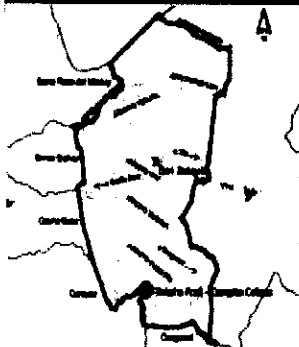
Ubicación en el País



Ubicación en el Departamento



Ubicación en el Distrito



Referencias

- Vivienda
- ⌘ Escuela
- ⌘ Iglesia
- ⊙ Puesto de Salud
- ▲ Comercio y Servicio
- ⌘ Cooperativo
- ⌘ Cementerio
- ⌘ Cancha de Fútbol
- ⌘ Antena
- ⌘ Tanque de Agua
- ⌘ Pórtico
- Puente
- Otras Referencias
- ⌘ Hicografía
- ⌘ Vías señaladas
- ⌘ Vías no señaladas
- ⌘ Área agrorural de la Comunidad



PLANTA DE UBICACIÓN –

Pueblo Originario:

Dpto.: Caaguazu Distrito: Caaguazu

Comunidad: San Martín

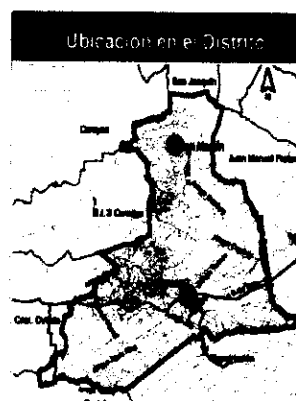
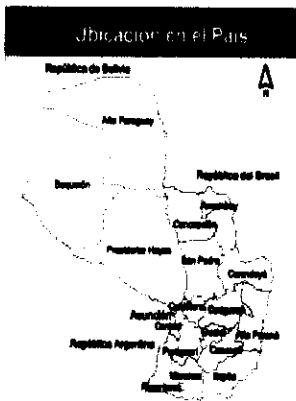
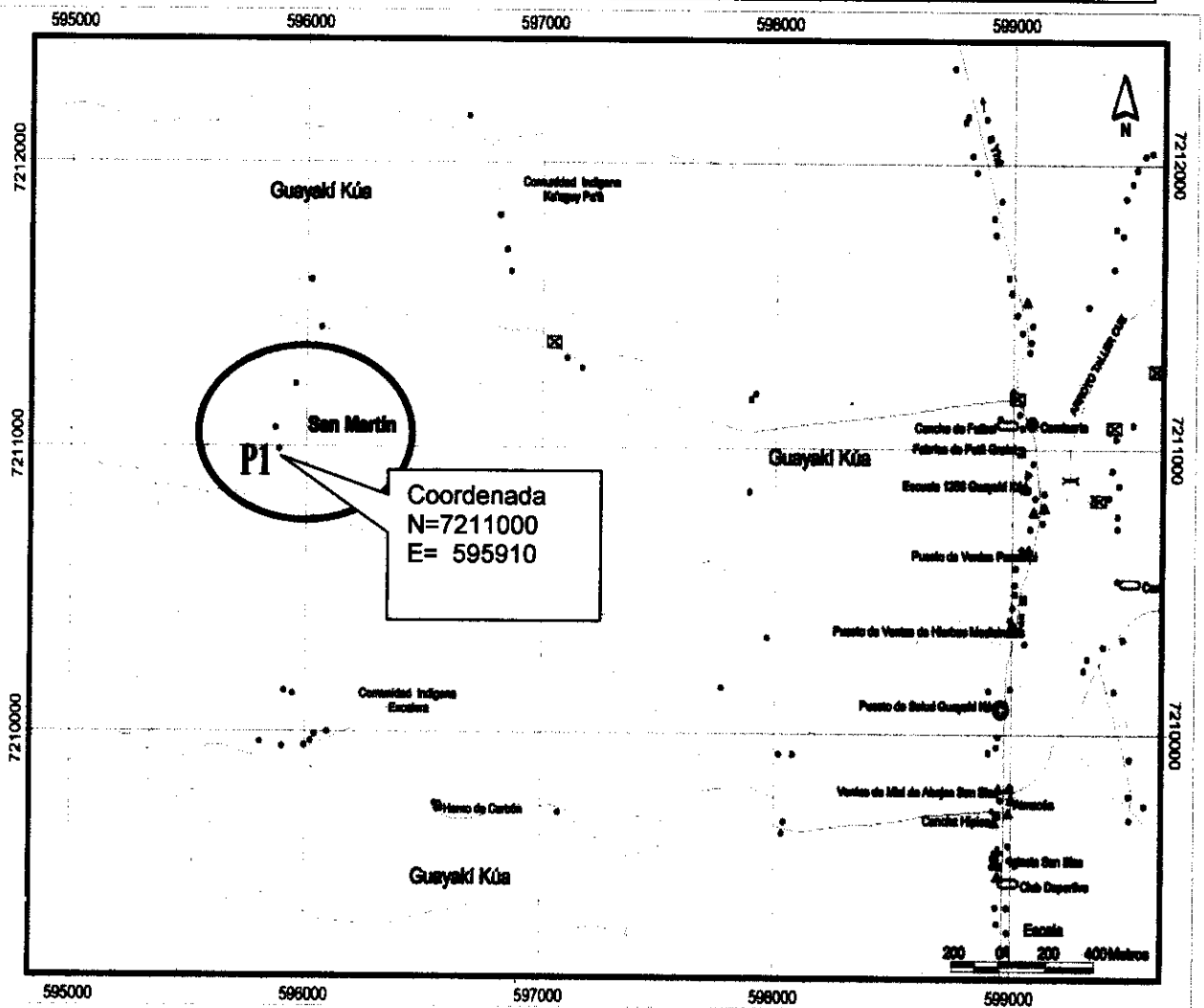
Etnia: Mbya Guarani

Distancias:

De la Capital Departamental (Coronel Oviedo): 73 Kilómetros

De la Cabecera Distrital (Caaguazú): 27 Kilómetros

Fuente de información: Atlas de las Comunidades Indígenas en el Py. DGEEC, año 2002



Referencias	
● Viviendas	⊠ Tanque de Agua
⊠ Escuela	⊠ Portón
⊠ Iglesia	⊠ Puente
⊠ Puesto de Salud	● Otras Referencias
⊠ Comercio y Servicio	⊠ Hidrografía
⊠ Cooperativa	⊠ Vías señaladas
⊠ Cementerio	⊠ Vías no señaladas
⊠ Cancha de Fútbol	⊠ Área aplanada de la Comunidad
⊠ Antena	



PLANTA DE UBICACIÓN

Pueblo Originario:

Dpto.:Caaguazú **Distrito:** Dr. J Eulogio Estigarribia

Comunidad: Nueva Esperanza

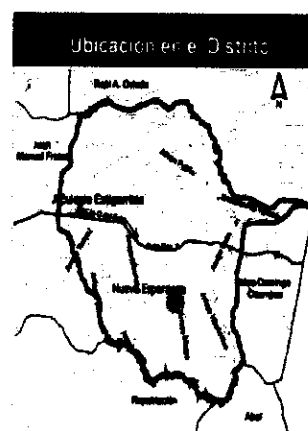
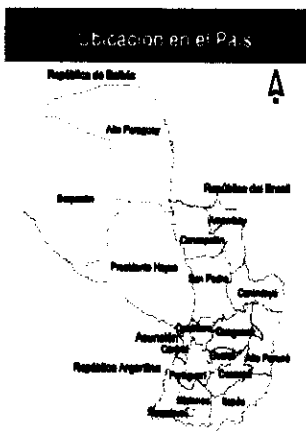
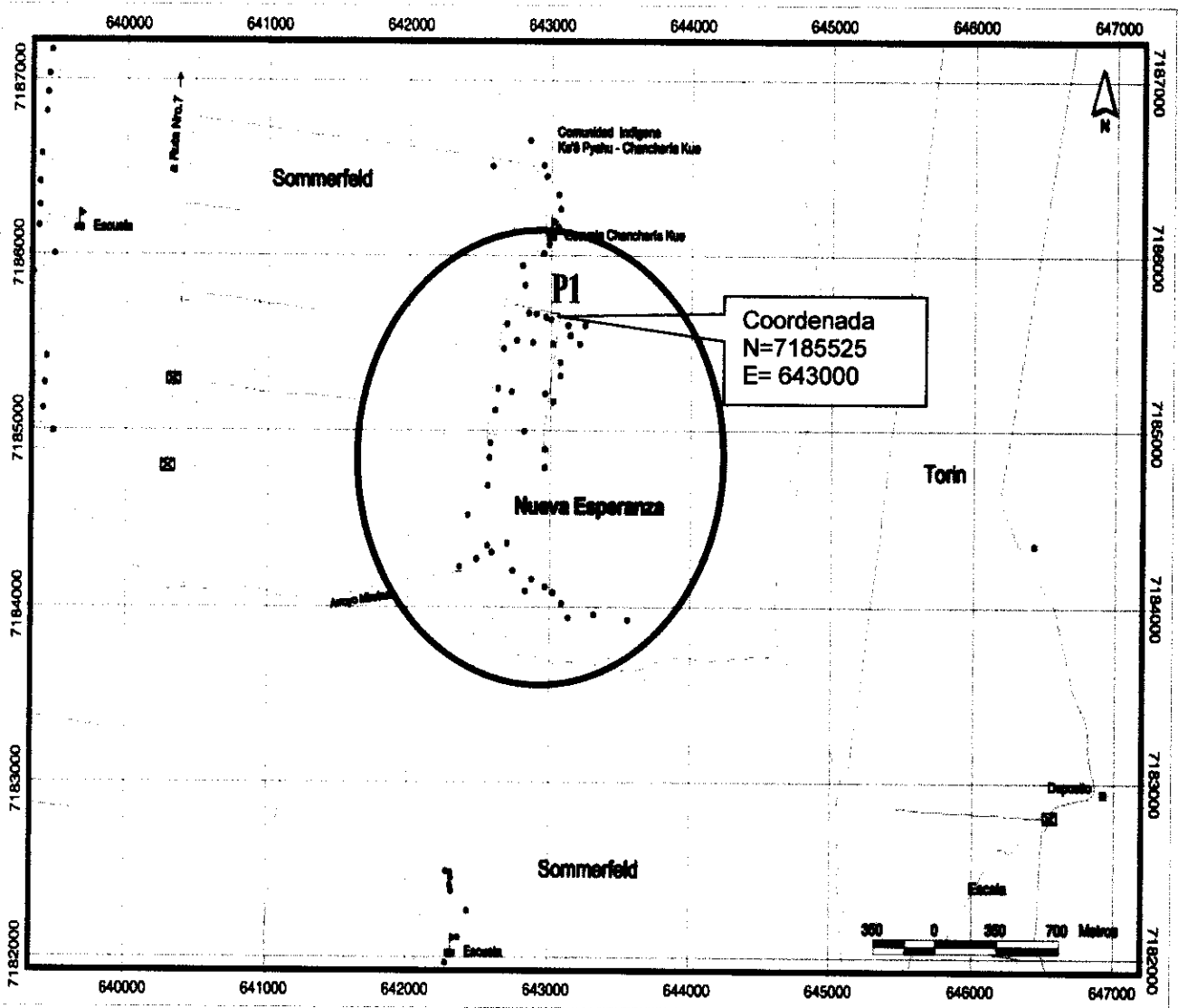
Etnia: Mbya Guarani

Distancias:

De la Capital Departamental (Coronel Oviedo): 110 Kilómetros

De la Cabecera Distrital (Dr. J. Eulogio Estigarribia): 19 Kilómetros

Fuente de información: Atlas de las Comunidades Indígenas en el Py.DGEEC, año 2002



Referencias

● Viviendas	⊠ Tanque de Agua
⌘ Escuela	⊠ Puente
⌘ Iglesia	⊠ Otras Referencias
⊠ Puesto de Salud	⊠ Hidrografía
⌘ Comercio y Servicio	⊠ Vías asfaltadas
⌘ Cooperativa	⊠ Vías no asfaltadas
⌘ Comentario	⊠ Área aproximada de la Comunidad
⊠ Cancha de fútbol	
⌘ Antena	



PLANTA DE UBICACIÓN

Pueblo Originario:

Dpto.: Caaguazú Distrito: Caaguazú

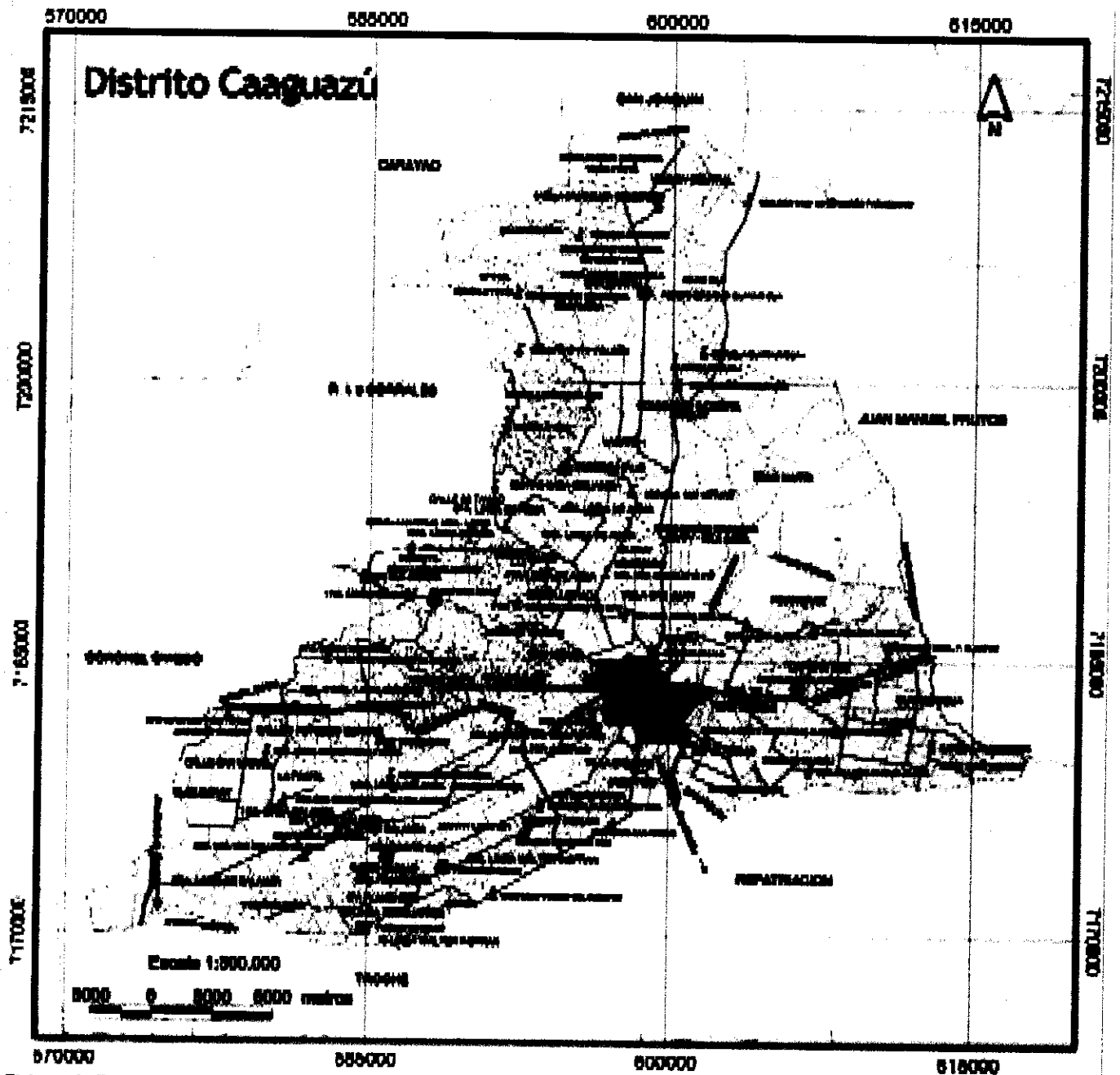
Comunidad: Paso Real

Etnia: Mby'a Guaraní

Distancias:

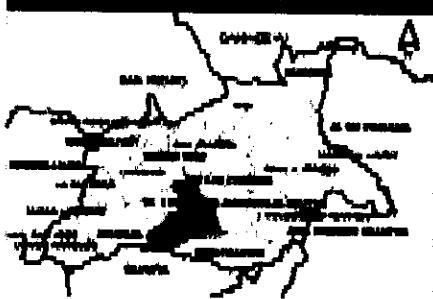
De Caaguazú: 250 Kilómetros aprox.

Fuente de información: Atlas de Comunidades indígenas del Paraguay. DGEEC., año 2002



Sistema de Coordinadas UTM

Ubicación en el Departamento



Área Urbana



Importante:
 Los límites político-administrativos están basados en el trabajo de campo realizado por la DGEEC, sin tener carácter oficial y su uso es con fines estadísticos.

