

**DPTO. DE
BOQUERON**



PLANTA DE UBICACIÓN

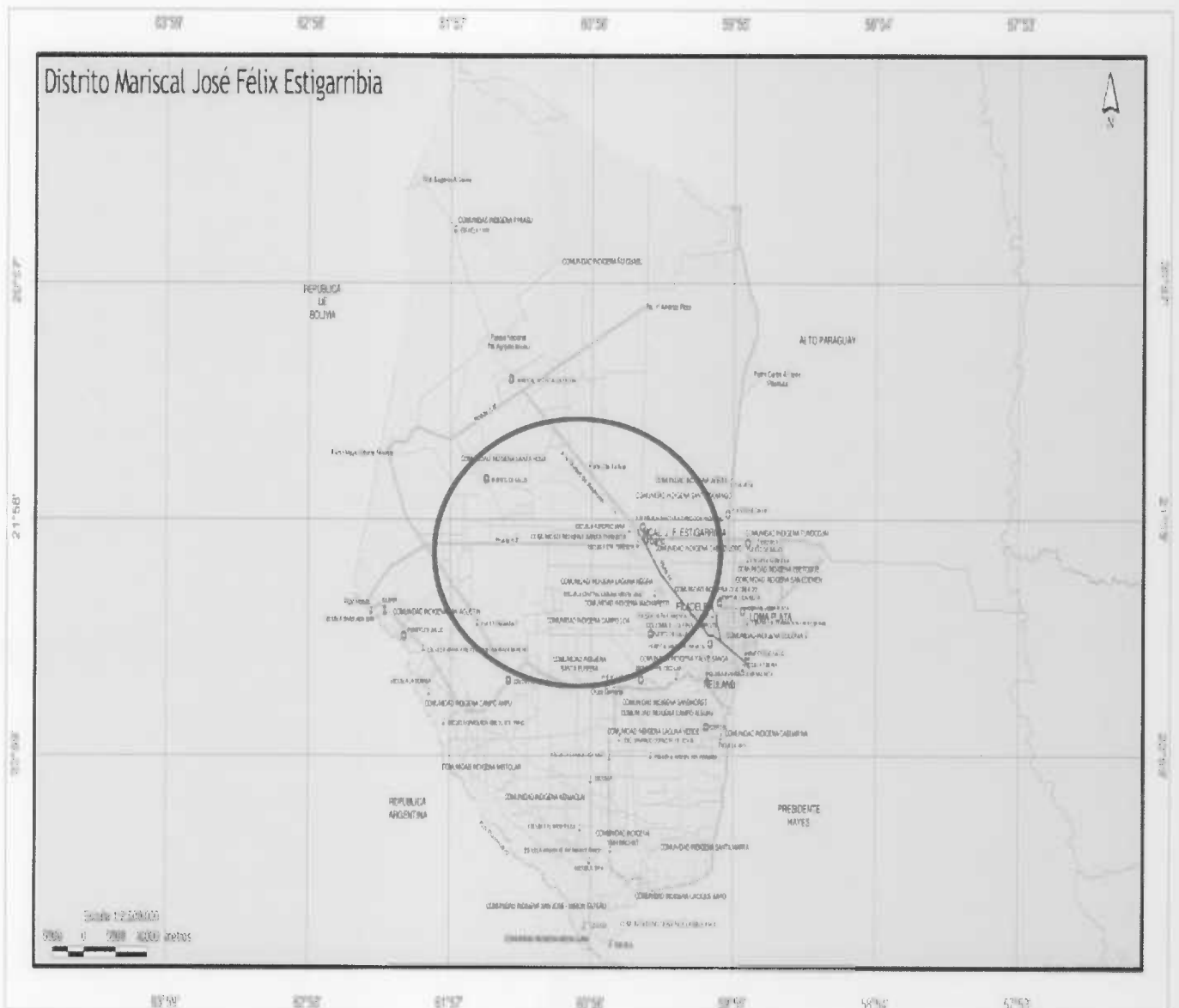
Pueblo Originario

Dpto.: Boquerón **Distrito:** Mcal. José F. Estigarribia

Comunidad: Santa Teresita

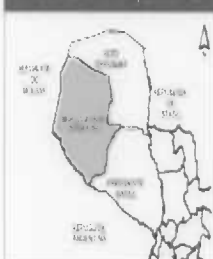
Etnia: Nivacle

Fuente de información: Atlas Censal del Py.DGEEC, año 2002



Sistema de Coordenadas Geográficas

Ubicación en el Departamento



Área Urbana



Referencias

- Centro de Salud
- Centro Religioso
- Centro Educativo
- Via Asfaltada
- Via Empedrada
- Tierra Principal
- Tierra Secundaria
- Hidrografía
- Área Urbana
- Distrito
- Distrito Limitado



PLANTA DE UBICACIÓN

Pueblo Originario

Dpto.: Boquerón **Distrito:** Mcal. José F. Estigarribia

Comunidad: Yalve Sanga - Aldea Jericó

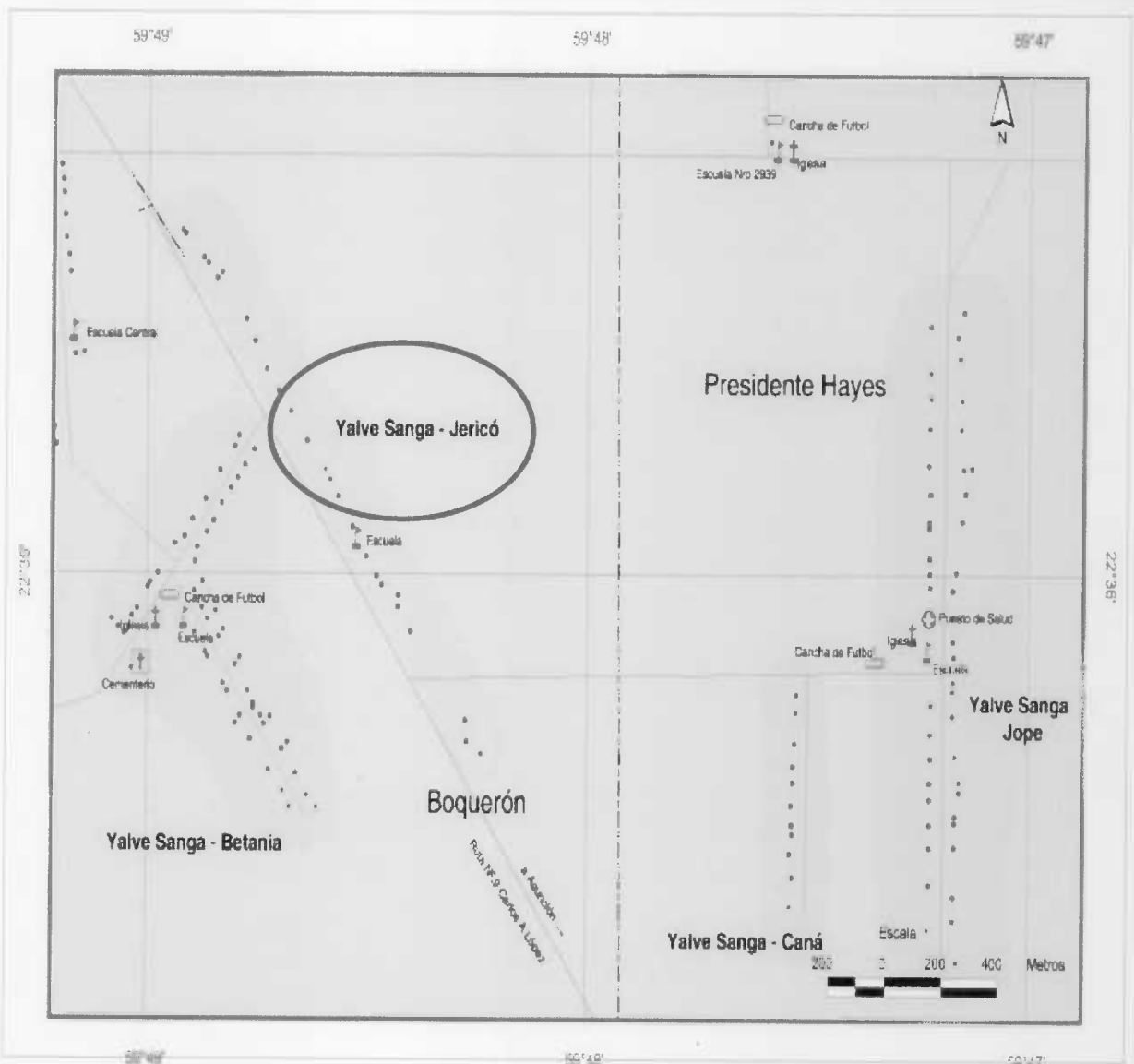
Etnia: Nivacle

Distancias:

De la Capital Departamental (Filadelfia): 41 Kilómetros

De la Cabecera Distrital (Mcal. José F. Estigarribia): 106 Kilómetros

Fuente de información: Atlas de las Comunidades Indígenas en el Py. DGEEC, año 2002



Referencias	
● Viviendas	⊕ Tanque de Agua
⊙ Escuela	⊖ Puente
⊙ Iglesia	⊖ Otras Referencias
⊙ Puesto de Salud	⊖ Hidrografía
⊙ Comercio y Servicio	⊖ Vías asfaltadas
⊙ Cooperativa	⊖ Vías no asfaltadas
⊙ Cementerio	⊖ Límite Departamental
⊙ Cancha de Fútbol	⊖ Área aproximada de las Aldías
⊙ Antena	



PLANTA DE UBICACIÓN

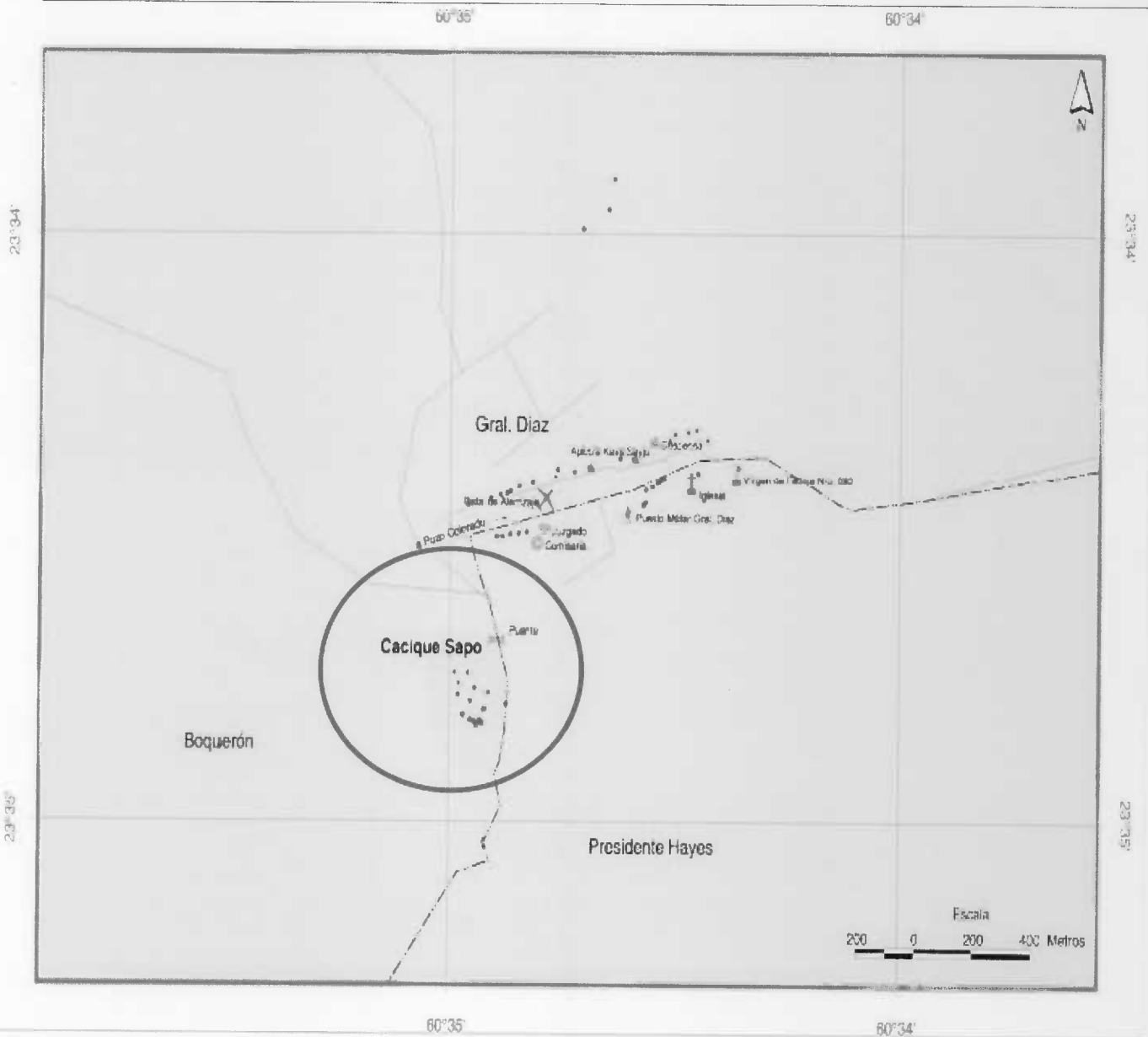
Pueblo Originario

Dpto.: Boquerón **Distrito:** Mcal. José F. Estigarribia

Comunidad: Cacique Sapo

Etnia: Nivacle

Fuente de información: Atlas Censal del Py. DGEEC, año 2002



Referencias	
● Viviendas	☒ Tanque de Agua
⌘ Escuela	⊙ Porción
⊕ Iglesia	⊖ Puente
⊙ Puesto de Salud	● Otras Referencias
⚡ Comercio y Servicio	⊖ Hidrografía
⚙ Cooperativa	⊖ Vías asfaltadas
⊕ Cementerio	⊖ Vías no asfaltadas
⊖ Carcasa de Edific.	⊖ Área aproximada de la Comunidad
⊖ Antena	